



Pronóstico Agrometeorológico zona norte.



lanafil.com



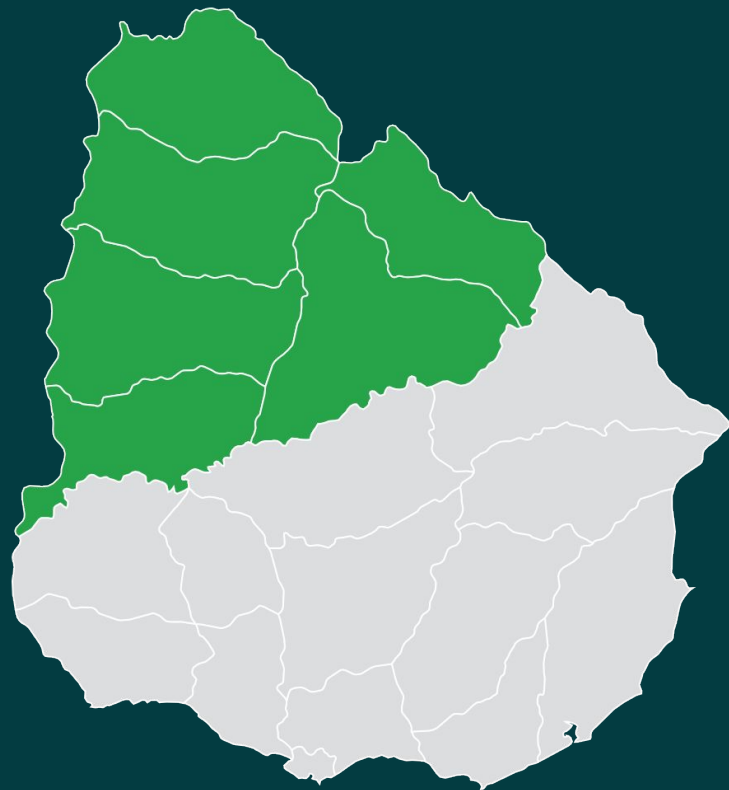
Zona norte

PRONÓSTICO EXTENDIDO A 7 DÍAS

Pronóstico agrometeorológico para:
Artigas, Salto, Paysandú, Río Negro, Tacuarembó y Rivera.



lanafil.com



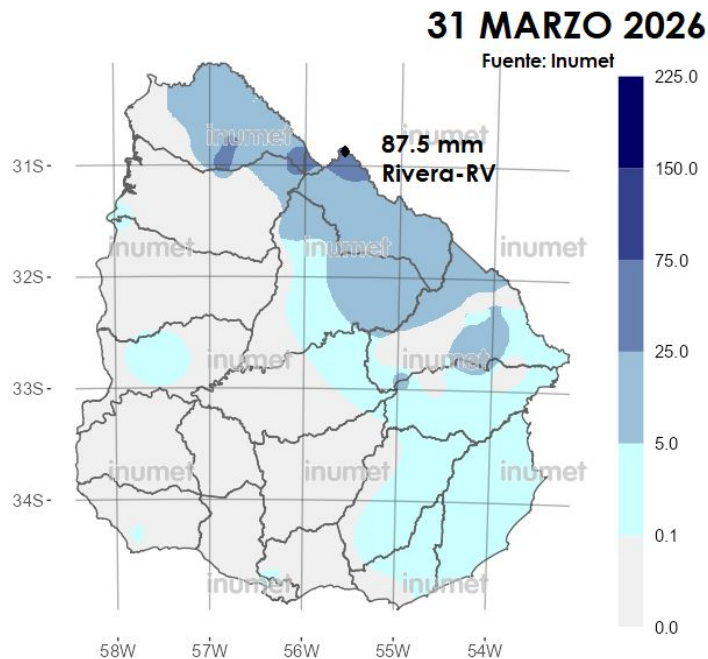
Pronóstico extendido a 7 días **zona norte.**



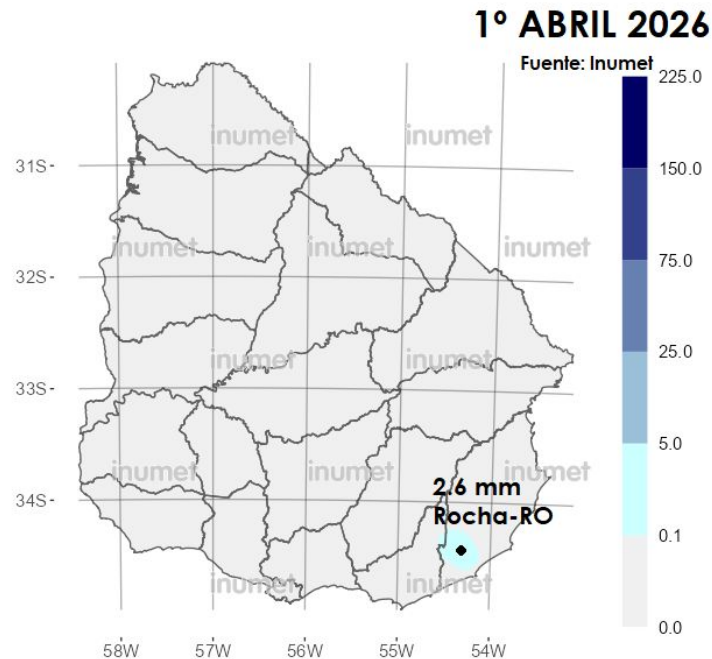
| DÍA | MÍN | MÁX | ESTADO | PROMEDIO HUMEDAD | |
|--------------|-----|-----|--|------------------|-----|
| Miércoles 1° | -° | 32° | Cálido a caluroso en el día a cálido en la noche, algo o parcialmente nuboso con períodos de nubosidad variable e inestable hacia la tarde y noche. Vientos de 5 a 25 kilómetros por hora del sector noreste al sector sureste. | -% | 45% |
| Jueves 2 | 19° | 29° | Templado y húmedo en la noche con neblinas a cálido en el día, parcialmente nuboso con períodos de nuboso e inestable con prob. precipitaciones y tormentas aisladas. Vientos de 5 a 25 kilómetros por hora del sector sureste con períodos del sector noreste. | 70% | 40% |
| Viernes 3 | 19° | 33° | Templado y húmedo en la noche con neblinas a cálido con tarde calurosa en el día, parcialmente nuboso a nuboso e inestable desde la tarde con prob. precipitaciones y tormentas. Vientos de 5 a 25 kilómetros por hora del sector sureste con períodos de variables. | 70% | 45% |
| Sábado 4 | 20° | 23° | Templado y húmedo en la noche con neblinas a templado en el día con descenso de la temperatura, nuboso, húmedo e inestable con probables precipitaciones y tormentas, mejoras temporarias. Vientos de 15 a 35 kilómetros por hora del sector sureste. | 80% | 70% |
| Domingo 5 | 13° | 18° | Fresco y húmedo en la noche con neblinas a fresco en el día, nuboso, húmedo e inestable con probables precipitaciones y tormentas, mejoras temporarias. | 80% | 80% |
| Lunes 6 | 16° | 21° | Fresco y húmedo en la noche con neblinas a fresco o ligeramente templado en el día, cubierto, húmedo e inestable con precipitaciones y ocasionales tormentas, mejoras temporarias. | 85% | 85% |
| Martes 7 | 16° | 19° | Fresco y húmedo en la noche con neblinas a fresco en el día, nubosidad variable, húmedo e inestable con probables precipitaciones aisladas, mejorando. | 90% | 70% |

MAÑANA TARDE

Mapas de lluvias registradas en las últimas 48 horas sobre el territorio uruguayo.



MAPA 1 Máxima nacional: 87.5 mm en el aeropuerto de Rivera-depto de Rivera.

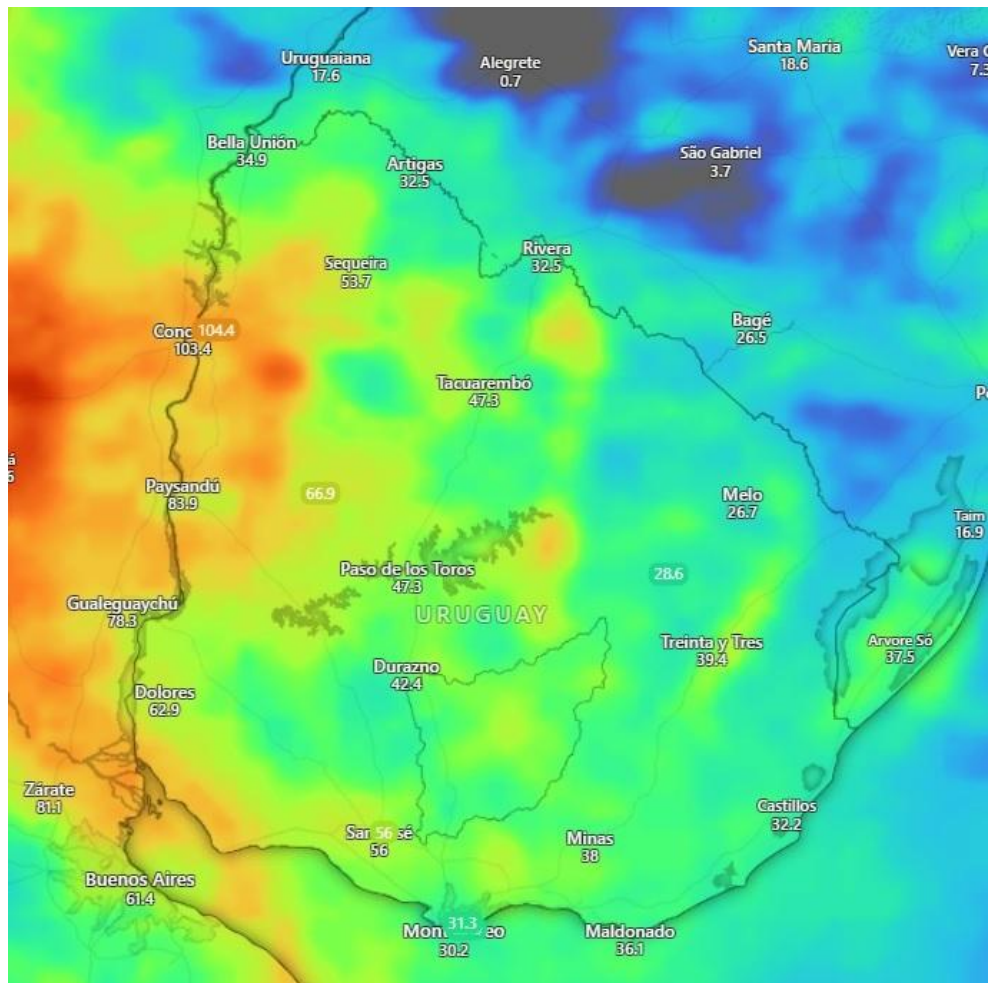


MAPA 2 Máxima nacional: 2.6 mm en ciudad de Rocha-depto de Rocha.

Precipitaciones previstas a 5 días

Del mediodía del miércoles 1/4 al mediodía del lunes 6/4.

Fuente: Modelo ECMWF-Windy

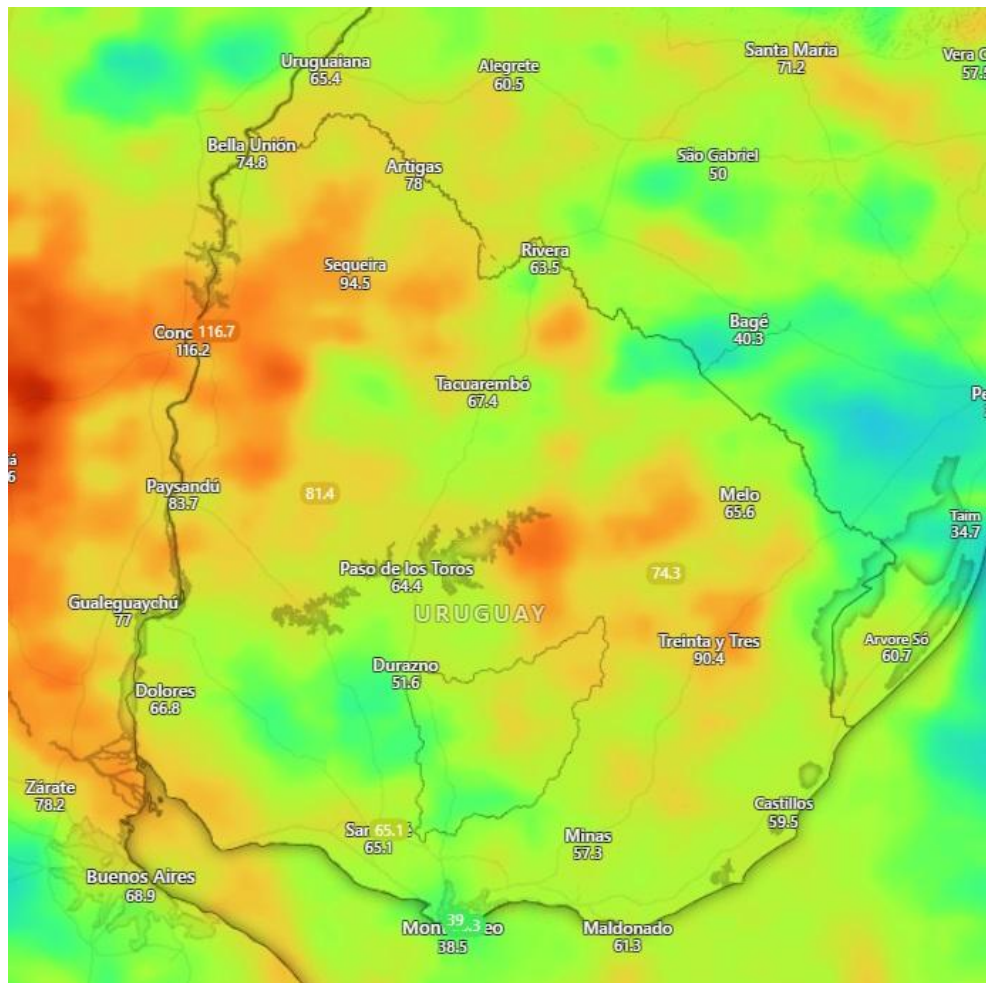


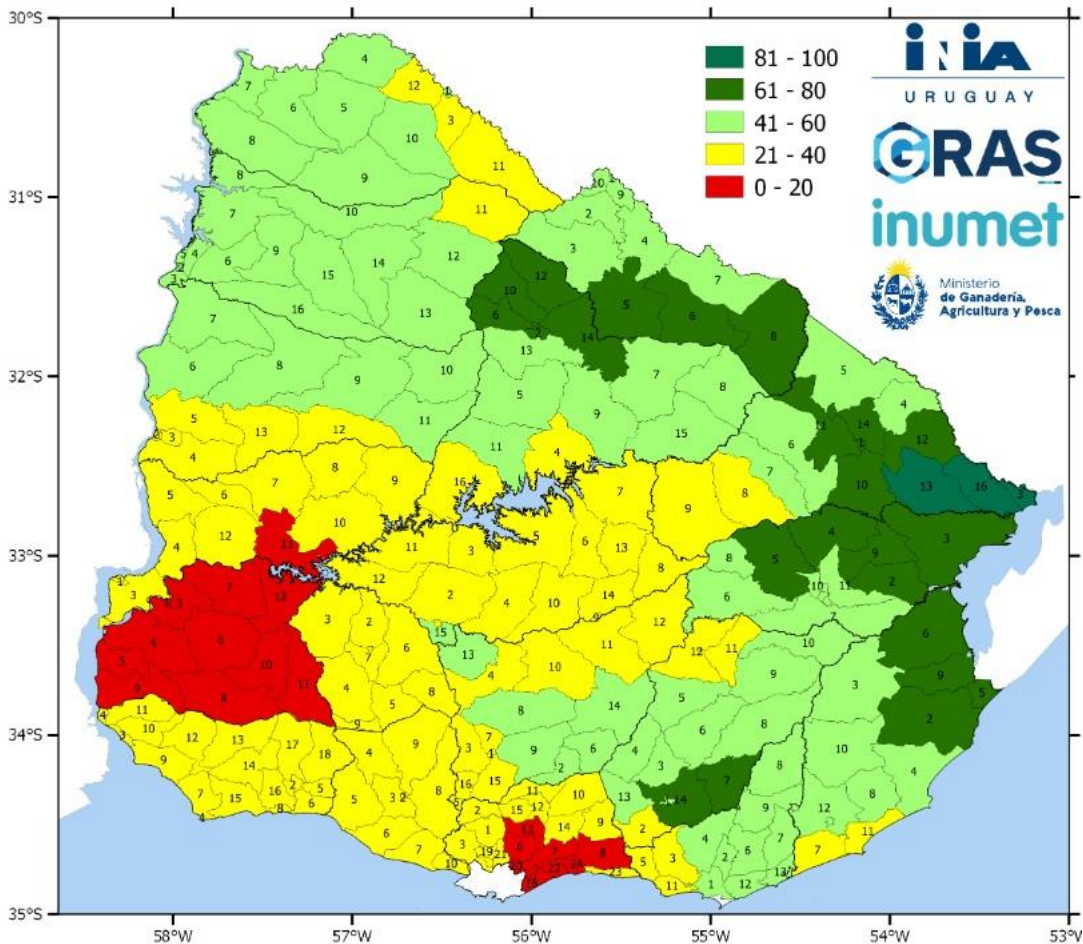


Precipitaciones previstas a 10 días

Del mediodía del miércoles 1/4 al mediodía del sábado 11/4.

Fuente: Modelo ECMWF-Windy





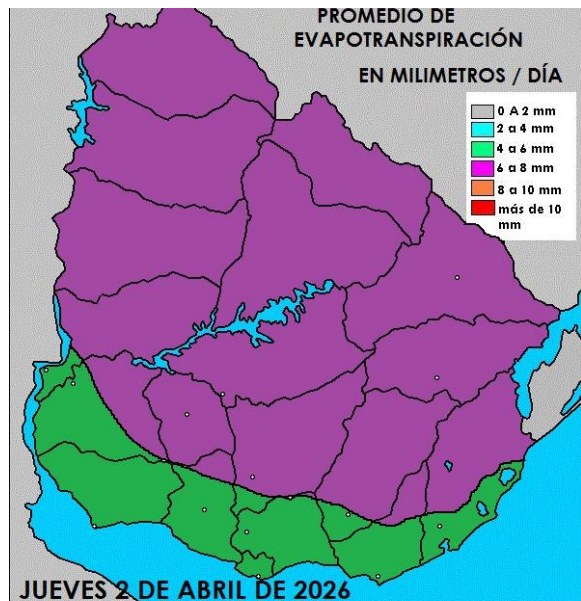
Porcentaje de disponibilidad de agua en los suelos.

2° DECADA DE MARZO DE 2026.

Miércoles 11 al viernes 20.

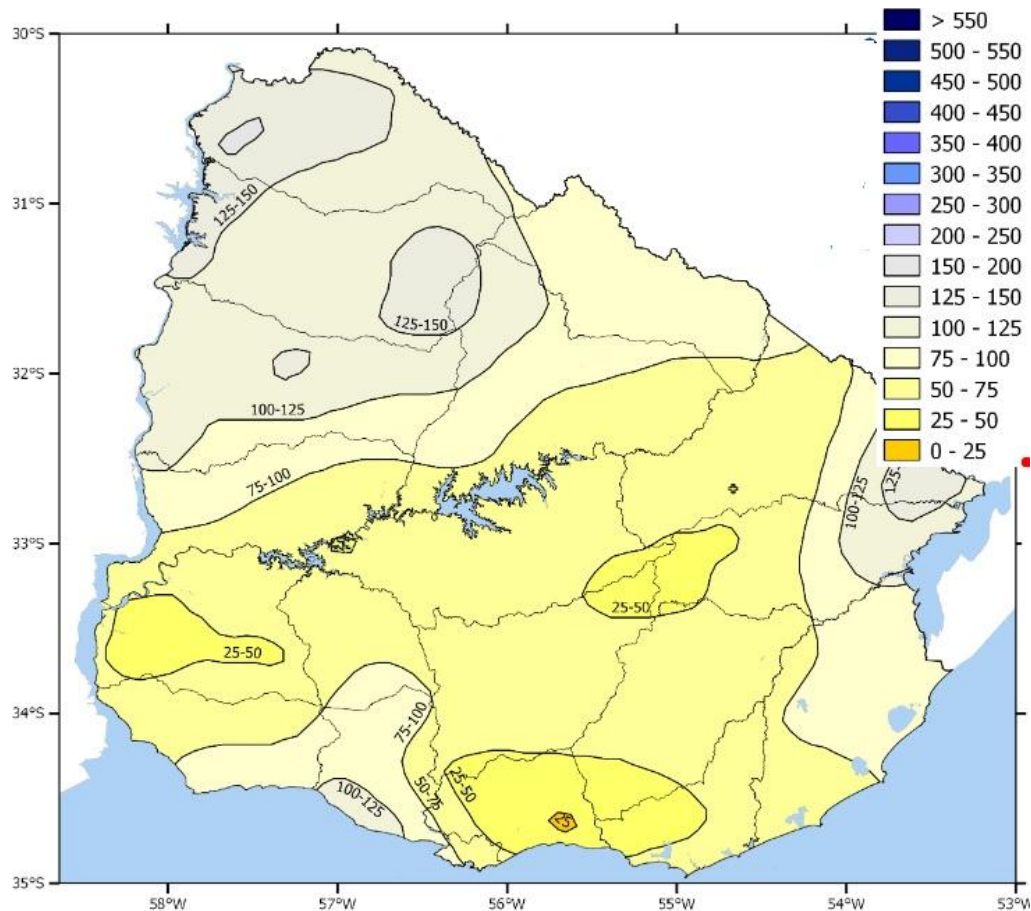
Fuente: INUMET-INIA GRAS

Pronóstico de evapotranspiración en las próximas 3 jornadas en milímetros diarios (Tanque A).



Registro de lluvias acumuladas y desvíos mensuales.

Fuente: INIA GRAS/INUMET
Febrero 2026

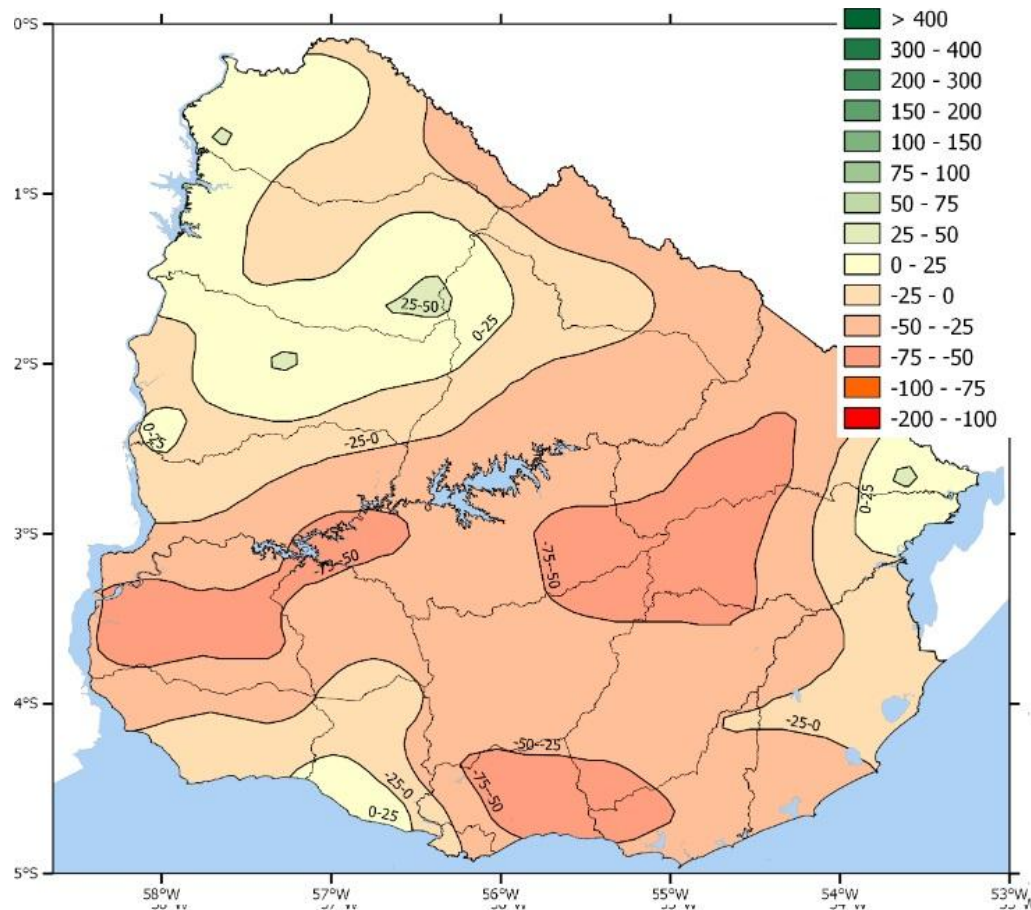




Anomalías mensuales.

Fuente: INIA GRAS-INUMET.

Febrero 2026

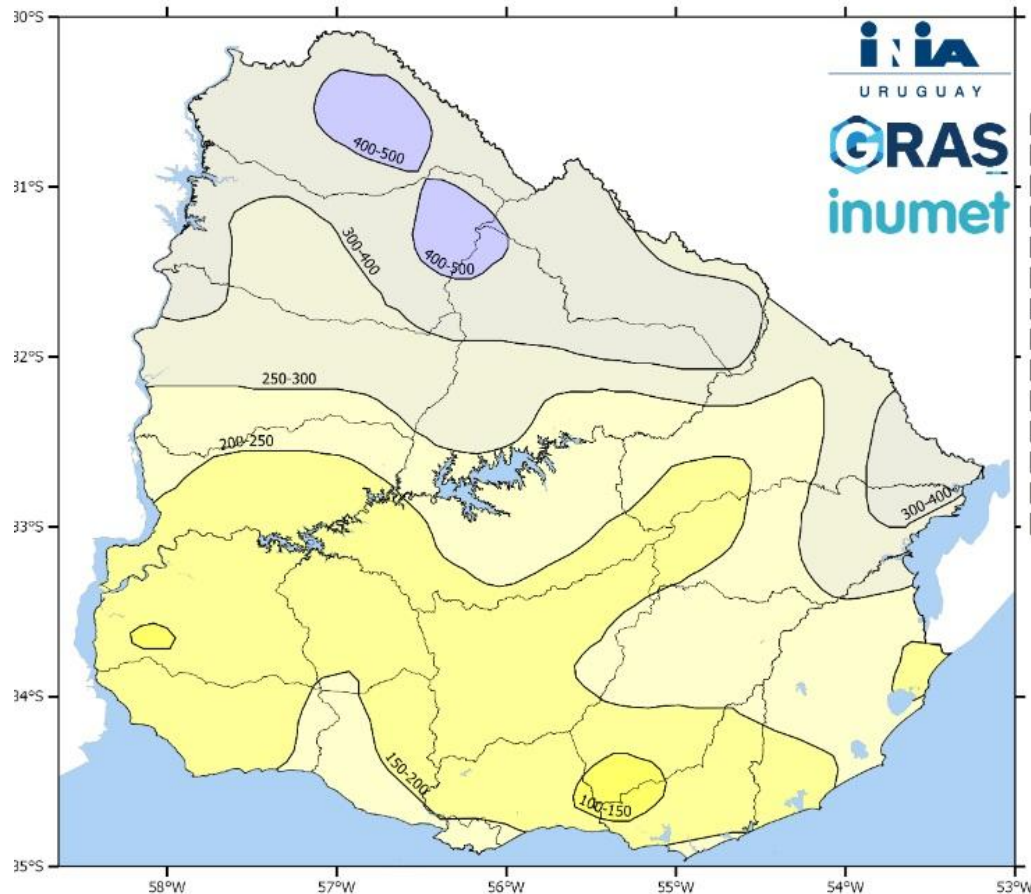




Lluvias por trimestre.

Fuente: INIA GRAS-INUMET.

Diciembre de 2025-Enero-Febrero
de 2026

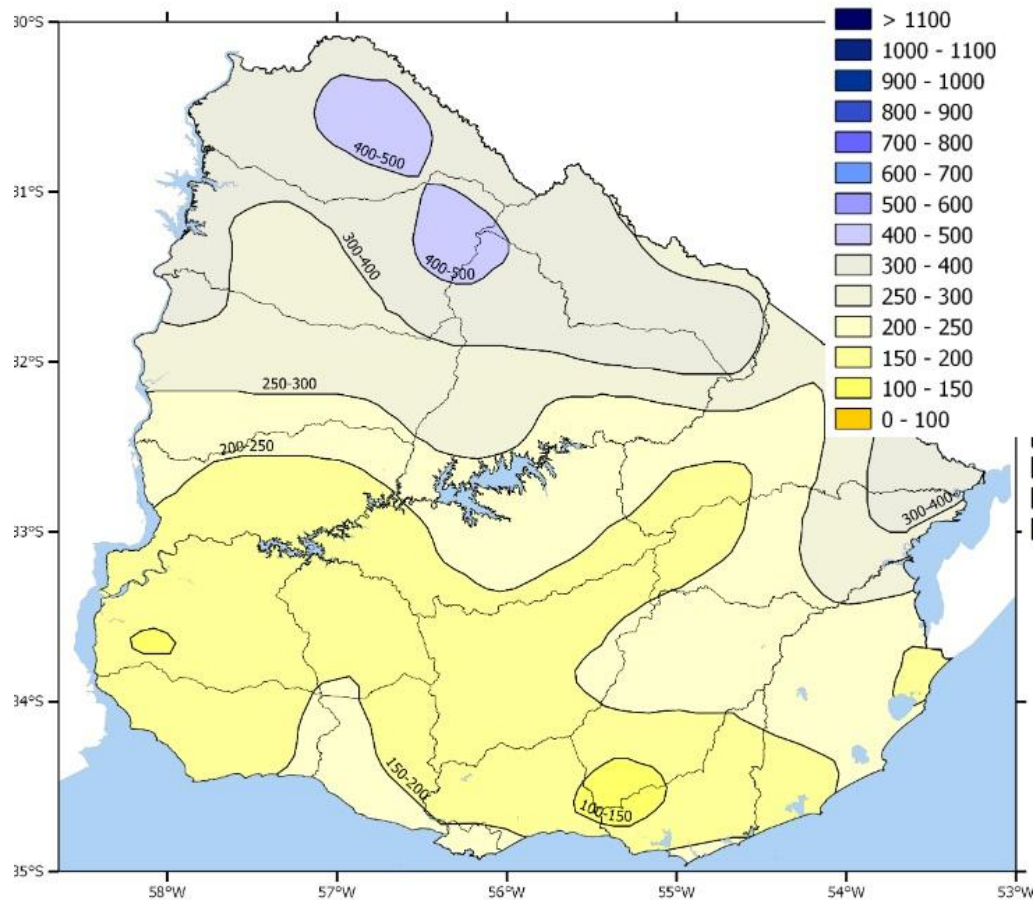




Anomalía último trimestre

Fuente: INIA GRAS-INUMET.

Diciembre de 2025-Enero-Febrero
de 2026

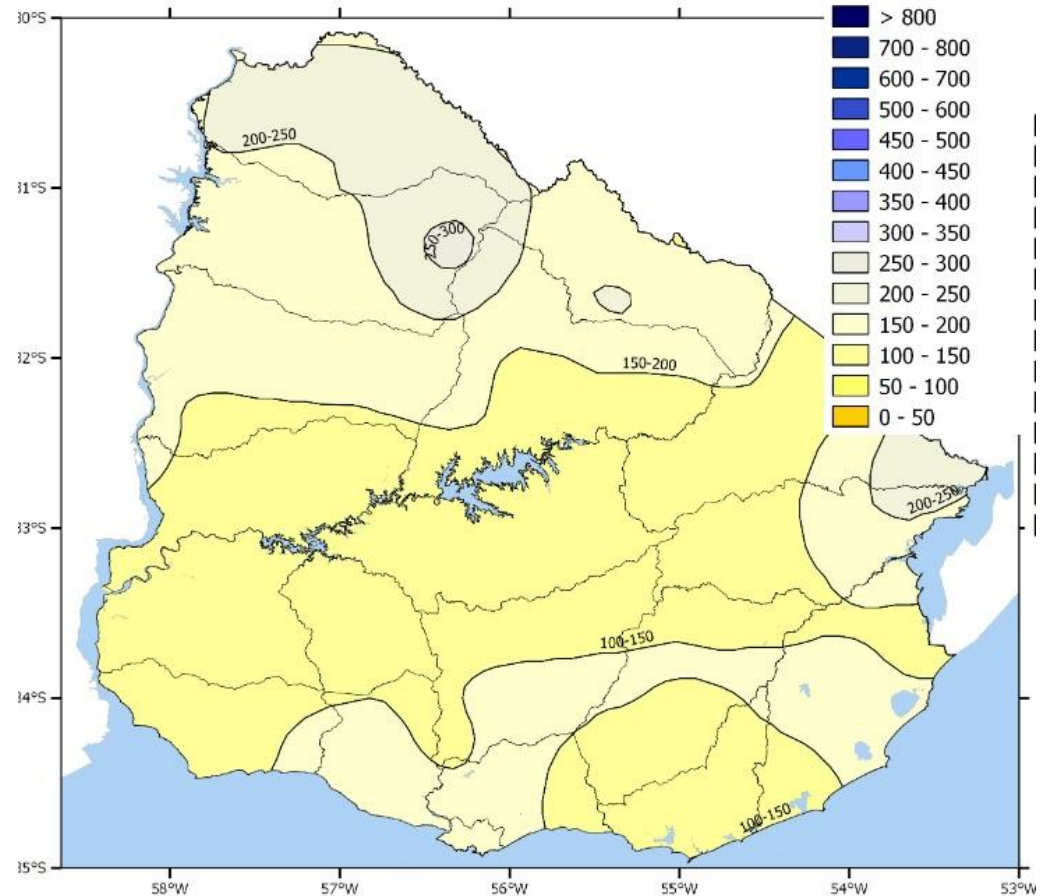




Acumulada durante el año 2026.

Fuente: INIA GRAS-INUMET.

Hasta el día sábado 28 de febrero.

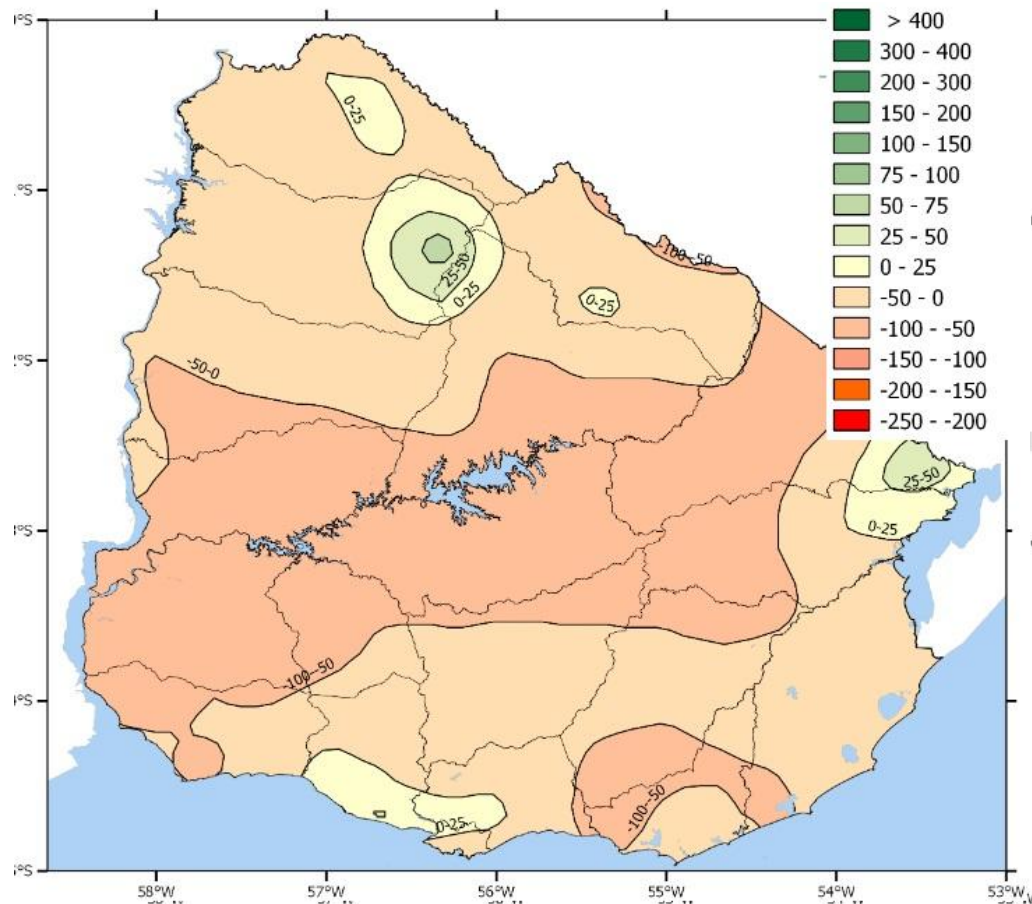




Anomalía año 2026.

Fuente: INIA GRAS-INUMET.

Hasta el día sábado 28 de febrero.





EL PRÓXIMO INFORME METEOROLÓGICO SE EMITIRÁ EL DÍA Miércoles 8 de abril de 2026

Pronóstico
agrometeorológico
zona norte.



lanafil.com

José María Rodríguez
nimbusat@gmail.com
+598 96 800 323