



Pronóstico Agrometeorológico zona sur.



lanafil.com



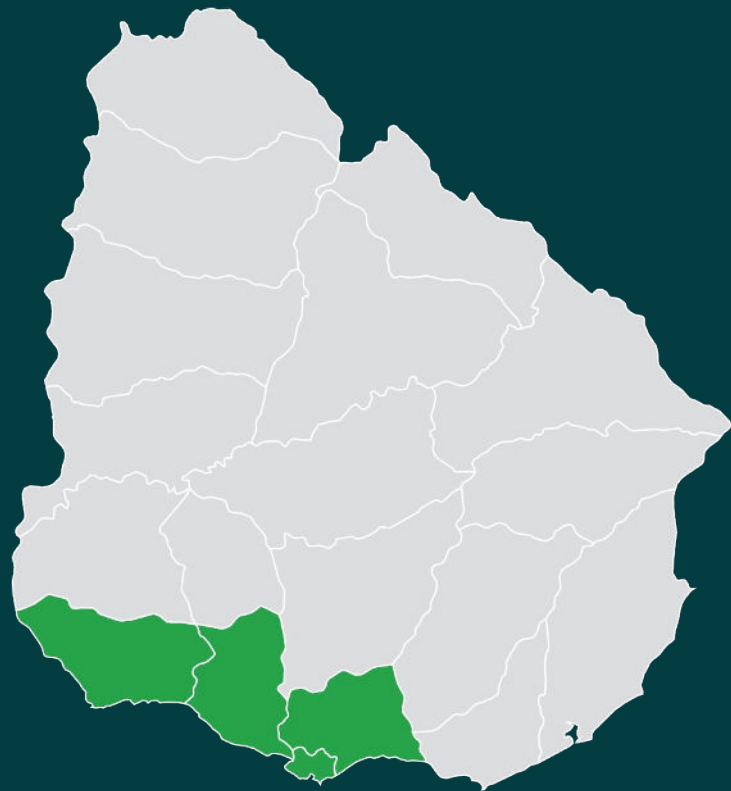
Zona sur

PRONÓSTICO EXTENDIDO A 7 DÍAS

Pronóstico agrometeorológico para:
Colonia, San José, Canelones y Montevideo.



lanafil.com

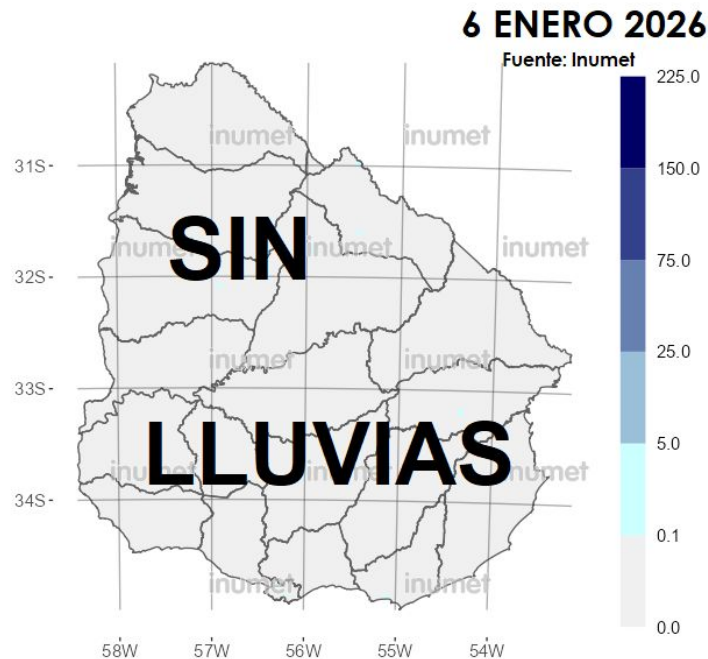


Pronóstico extendido a 7 días **zona sur.**

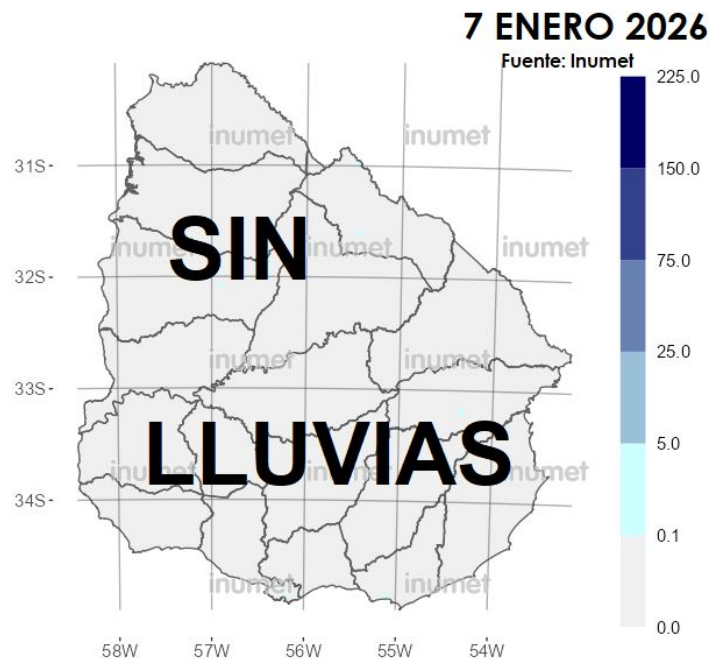


| DÍA | MÍN | MÁX | ESTADO | PROMEDIO HUMEDAD | |
|-------------|-----|-----|---|------------------|-----|
| Miércoles 7 | —° | 29° | Cálido en el día a templado en la noche, nubosidad variable e inestable con probables precipitaciones y tormentas aisladas, mejorando y ventoso desde la noche. Vientos de 5 a 30 kilómetros por hora del sector oeste y hacia la noche del sector sureste entre 25 y 45 k/hs | —% | 45% |
| Jueves 8 | 17° | 25° | Fresco y húmedo en la noche a templado y ventoso en el día, nubosidad variable con intervalos de parcialmente nuboso. Vientos de 25 a 45 kilómetros por hora del sector sureste con ráfagas de superior intensidad. | 70% | 45% |
| Viernes 9 | 18° | 21° | Fresco y húmedo en la noche con neblinas a fresco o templado en el día, nuboso, húmedo e inestable con probables precipitaciones y tormentas aisladas hacia la tarde o noche. Vientos de 20 a 40 kilómetros por hora del sector sureste al sector este. | 75% | 70% |
| Sábado 10 | 19° | 20° | Ligeramente fresco y húmedo en la noche con neblinas a templado en el día, nuboso, húmedo e inestable con precipitaciones, mejoras temporarias. Vientos de 30 a 50 kilómetros por hora con ráfagas de superior intensidad del sector sureste al sector sur. | 85% | 85% |
| Domingo 11 | 18° | 26° | Fresco y húmedo en la noche con neblinas a templado con tarde cálida en el día, nubosidad variable e inestable con probables precipitaciones aisladas, mejorando y aclarando con intervalos de parcialmente nuboso. | 85% | 50% |
| Lunes 12 | 18° | 29° | Fresco y húmedo en la noche con neblinas a cálido en el día, parcial a algo nuboso. | 85% | 45% |
| Martes 13 | 19° | 32° | Ligeramente fresco y húmedo en la noche con neblinas a cálido con tarde calurosa en el día, algo nuboso. | 80% | 40% |

Mapas de lluvias registradas en las últimas **48 horas** sobre el territorio uruguayo.



MAPA 1 Máxima nacional: No se registraron precipitaciones sobre el territorio uruguayo.



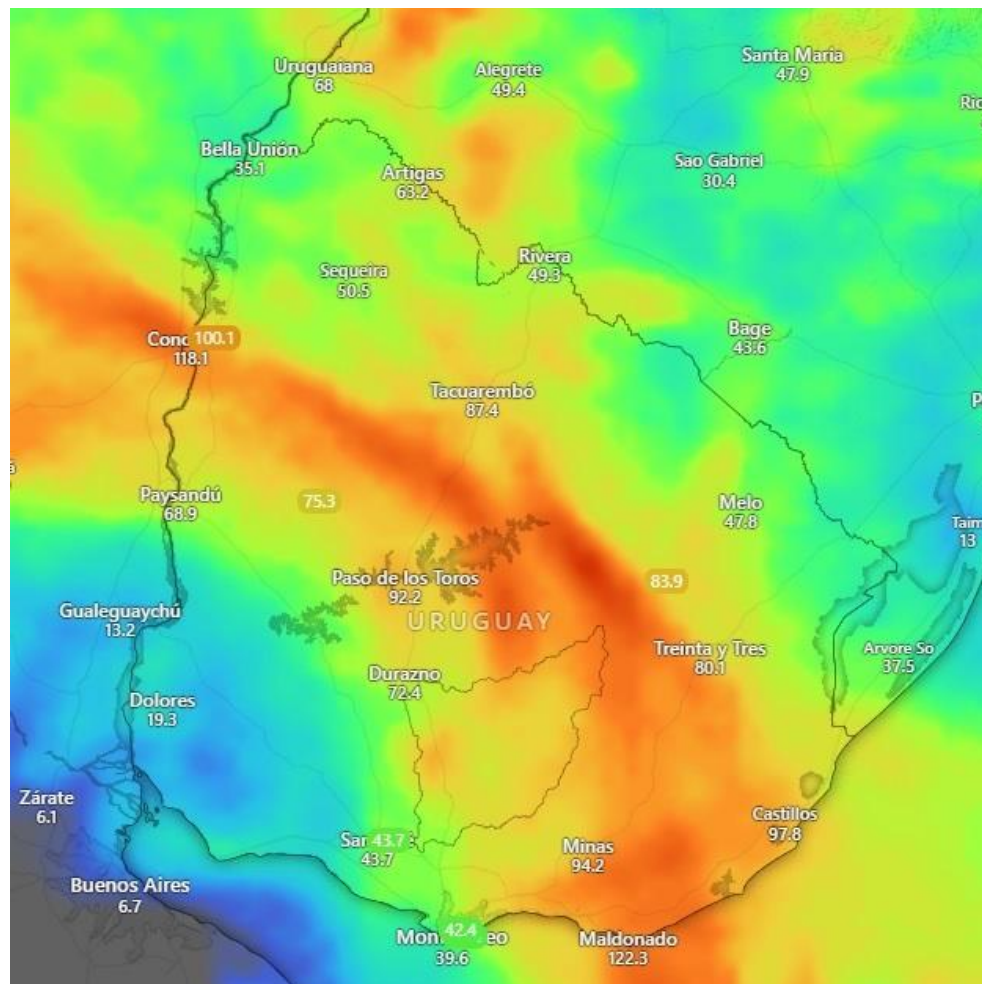
MAPA 2 Máxima nacional: No se registraron precipitaciones sobre el territorio uruguayo.



Precipitaciones previstas a 5 días

Del mediodía del miércoles 7 al
mediodía del lunes 12/1.

Fuente: Modelo ECMWF-Windy

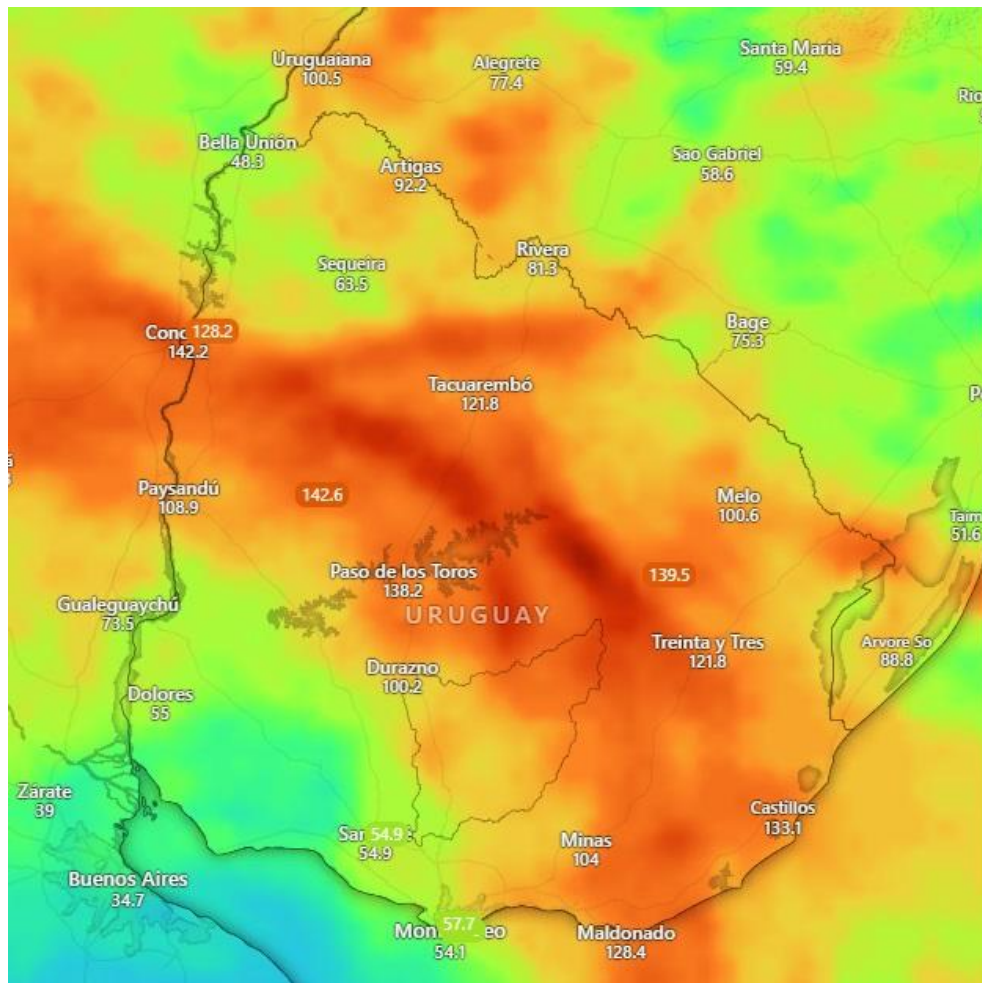


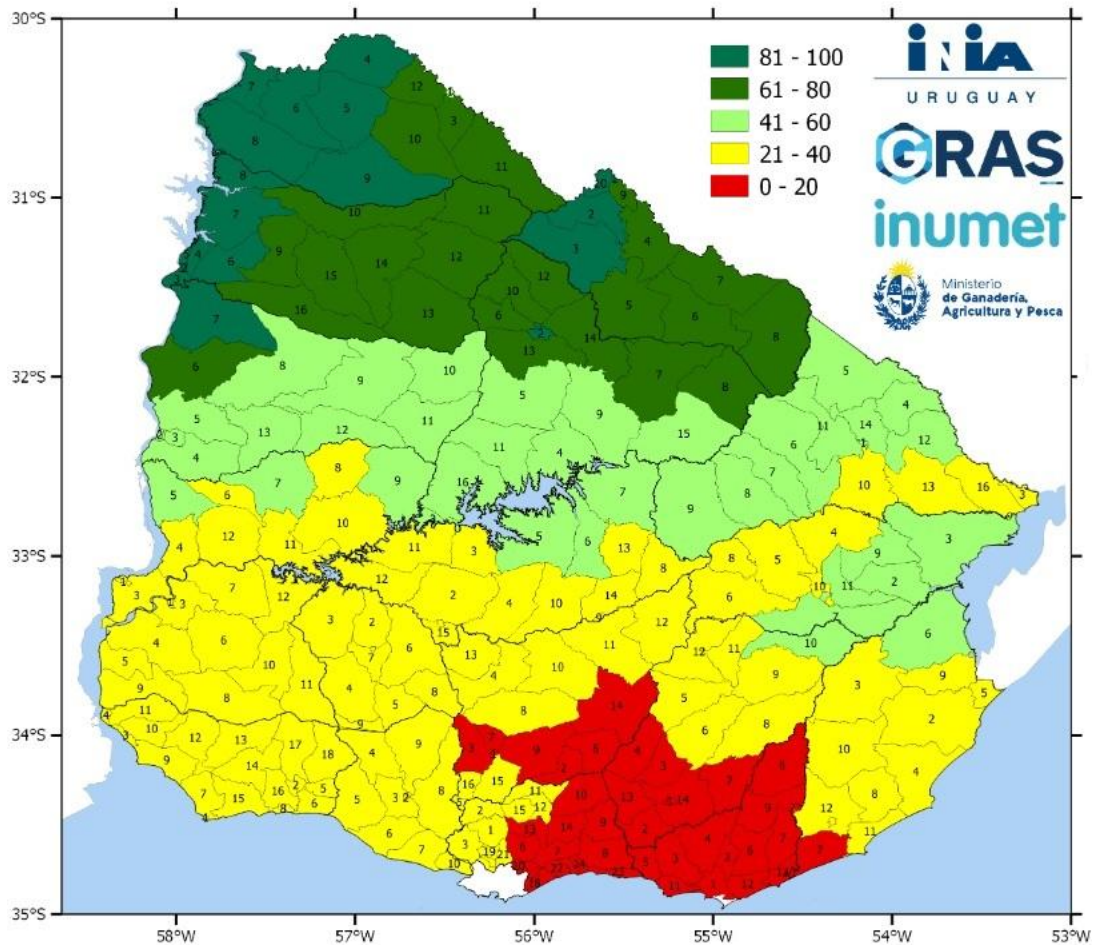


Precipitaciones previstas a 10 días

Del mediodía del miércoles 7/1 al
mediodía del sábado 17/1.

Fuente: Modelo ECMWF-Windy





Porcentaje de disponibilidad de agua en los suelos.

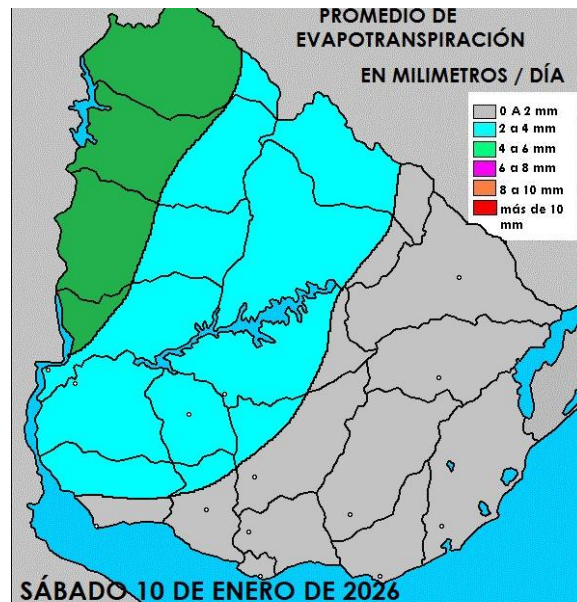
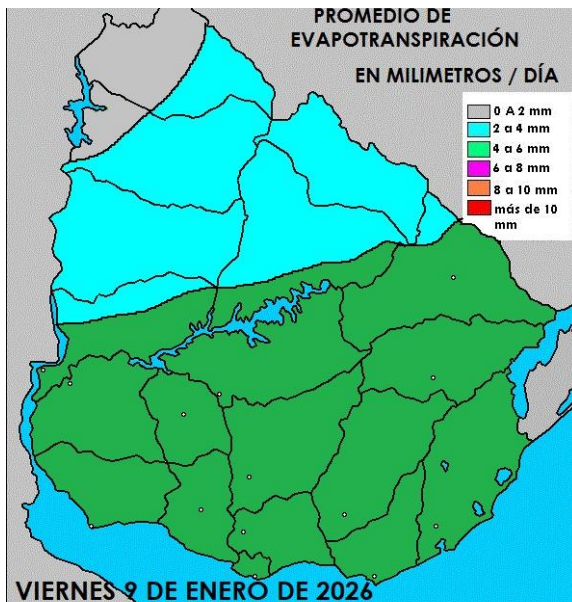
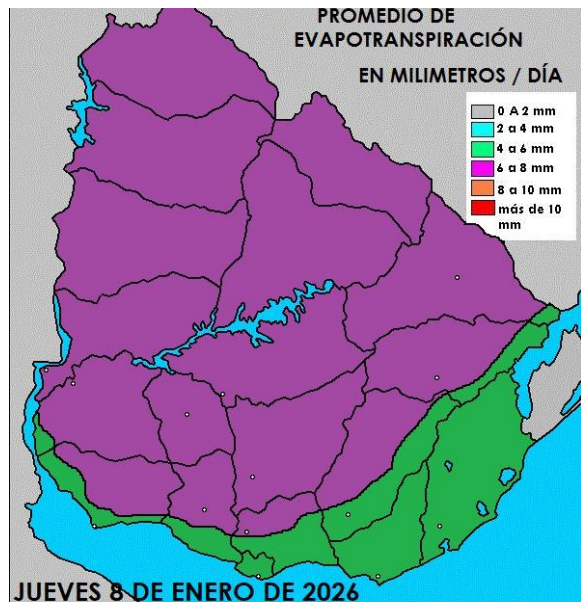
3ª DÉCADA DE DICIEMBRE DE 2025.

Domingo 21 al miércoles 31.

Fuente: INUMET-INIA GRAS

NUEVO

Pronóstico de evapotranspiración en las próximas 3 jornadas en milímetros diarios (Tanque A).

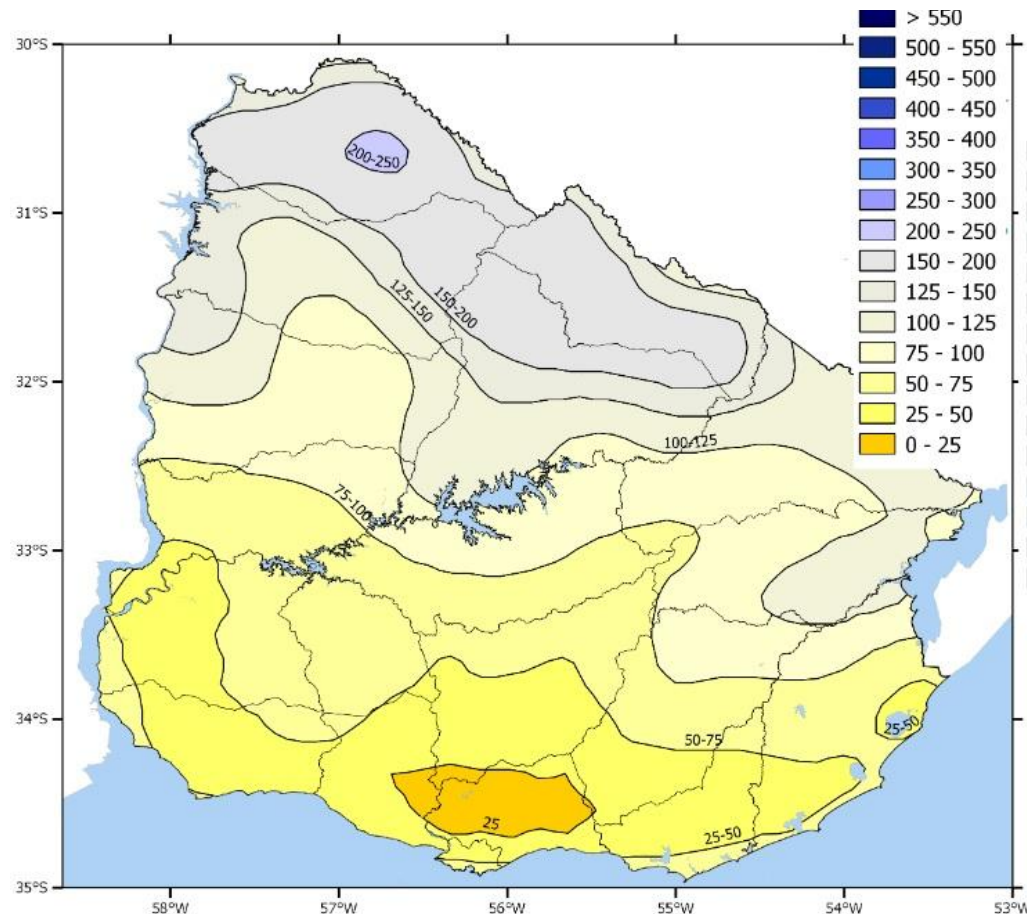


Registro de lluvias acumuladas y desvíos mensuales.

Fuente: INIA GRAS/INUMET

Diciembre 2025

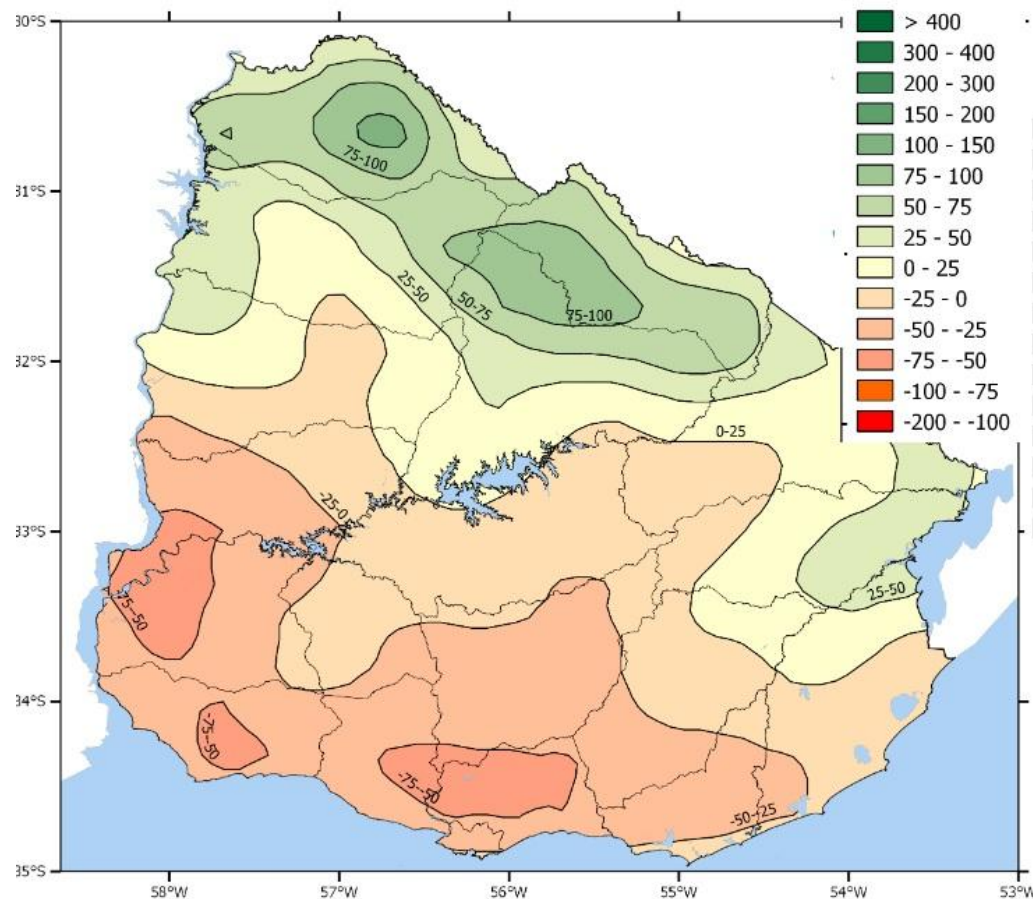
NUEVO



Anomalías mensuales.

Fuente: INIA GRAS-INUMET.

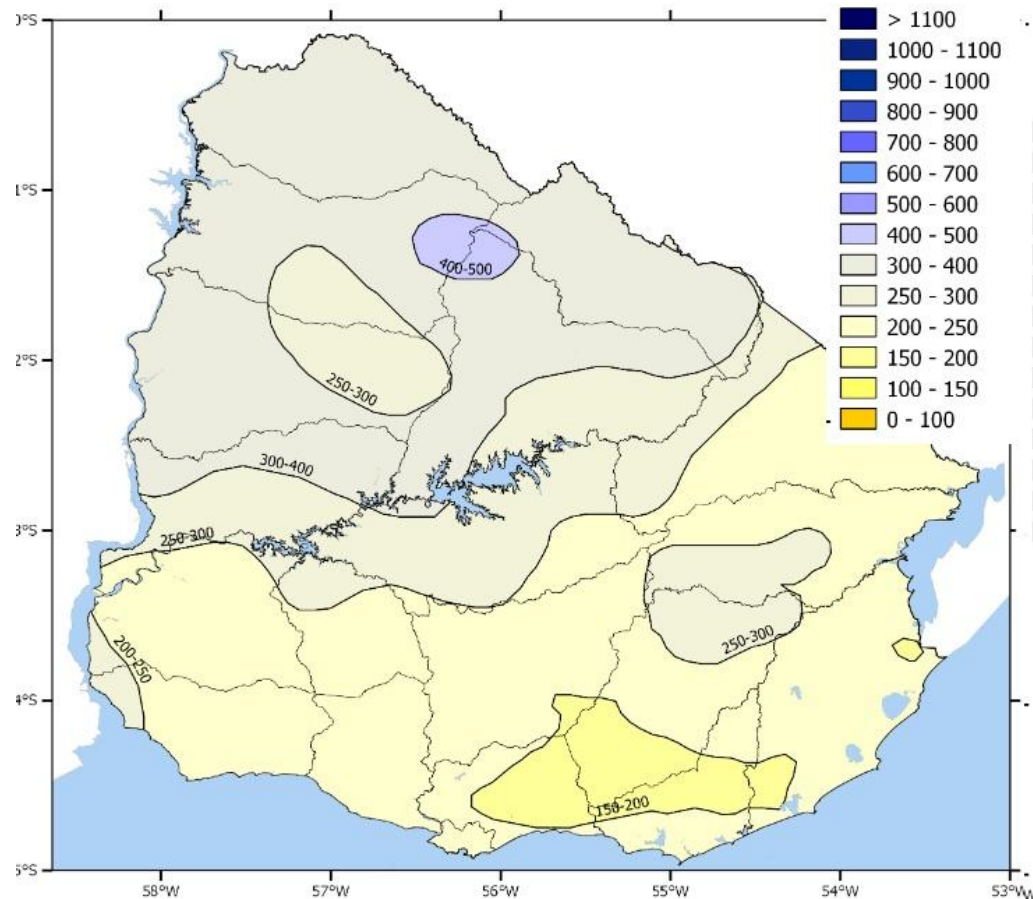
Diciembre 2025



Lluvias por trimestre.

Fuente: INIA GRAS-INUMET.

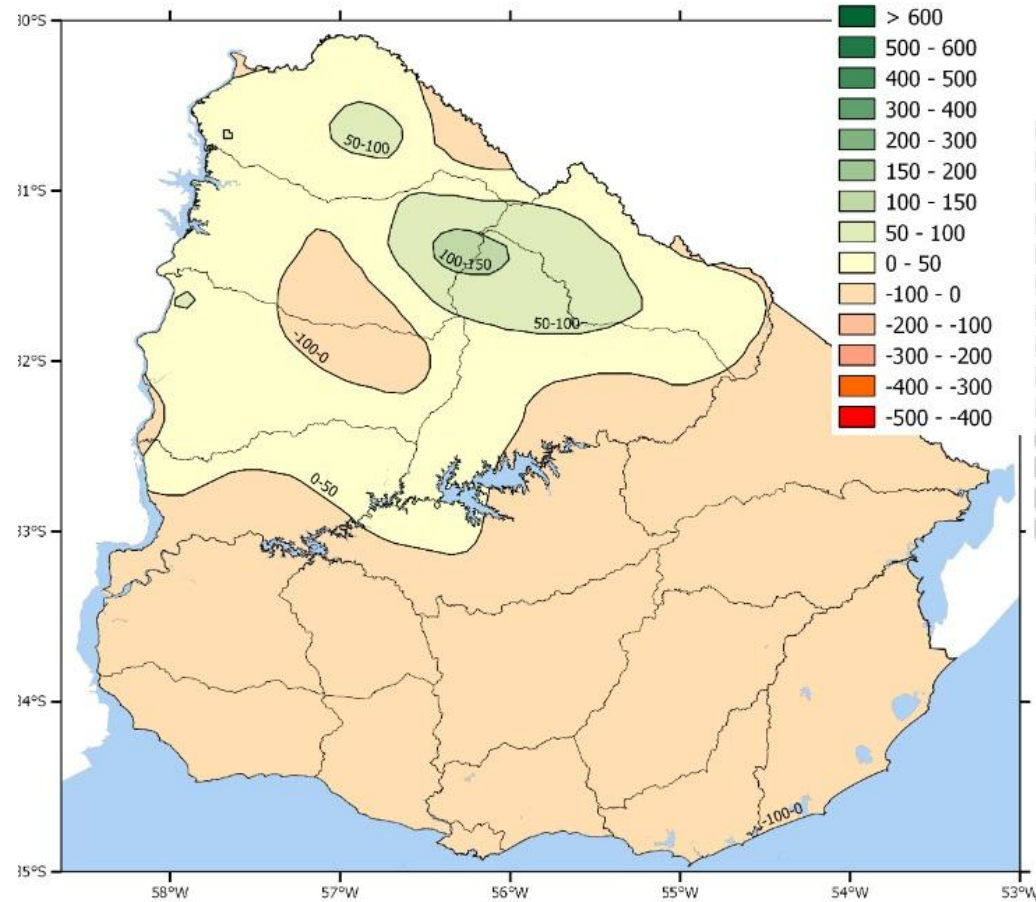
**Octubre-Noviembre-Diciembre de
2025**



Anomalía último trimestre

Fuente: INIA GRAS-INUMET.

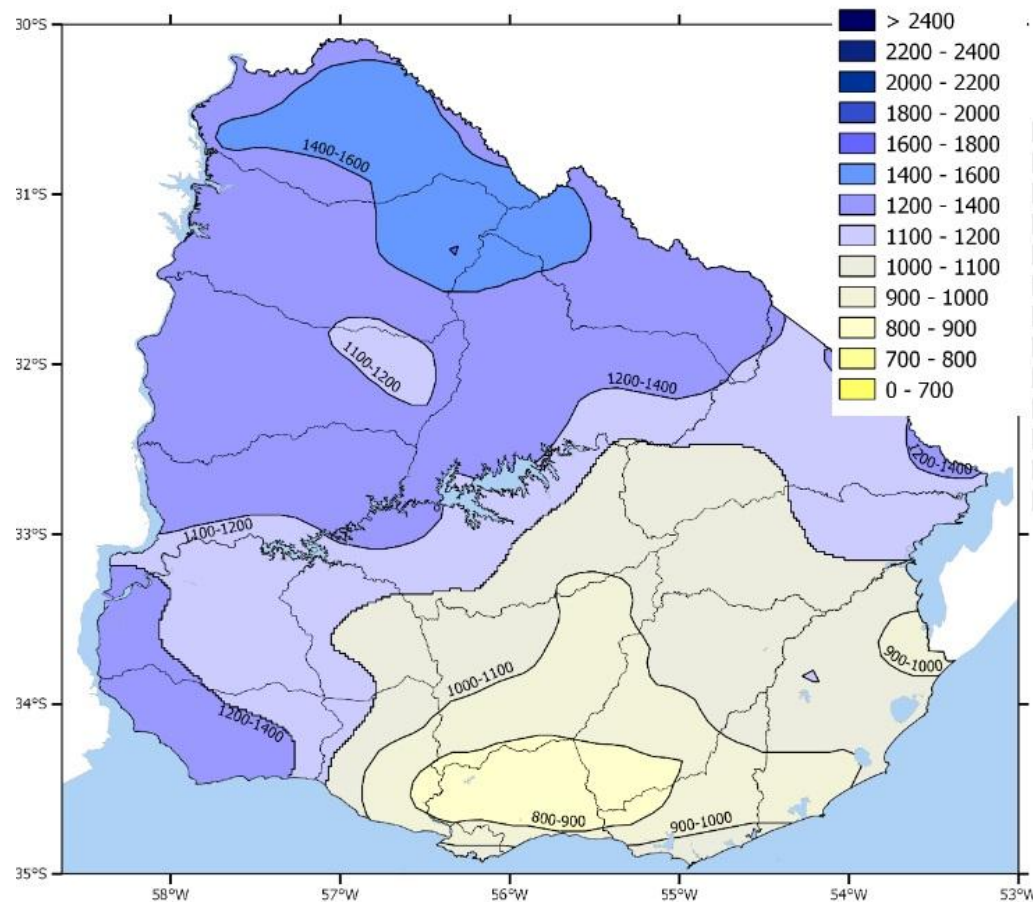
Octubre-Noviembre-Diciembre de
2025



Acumulada durante el año 2025.

Fuente: INIA GRAS-INUMET.

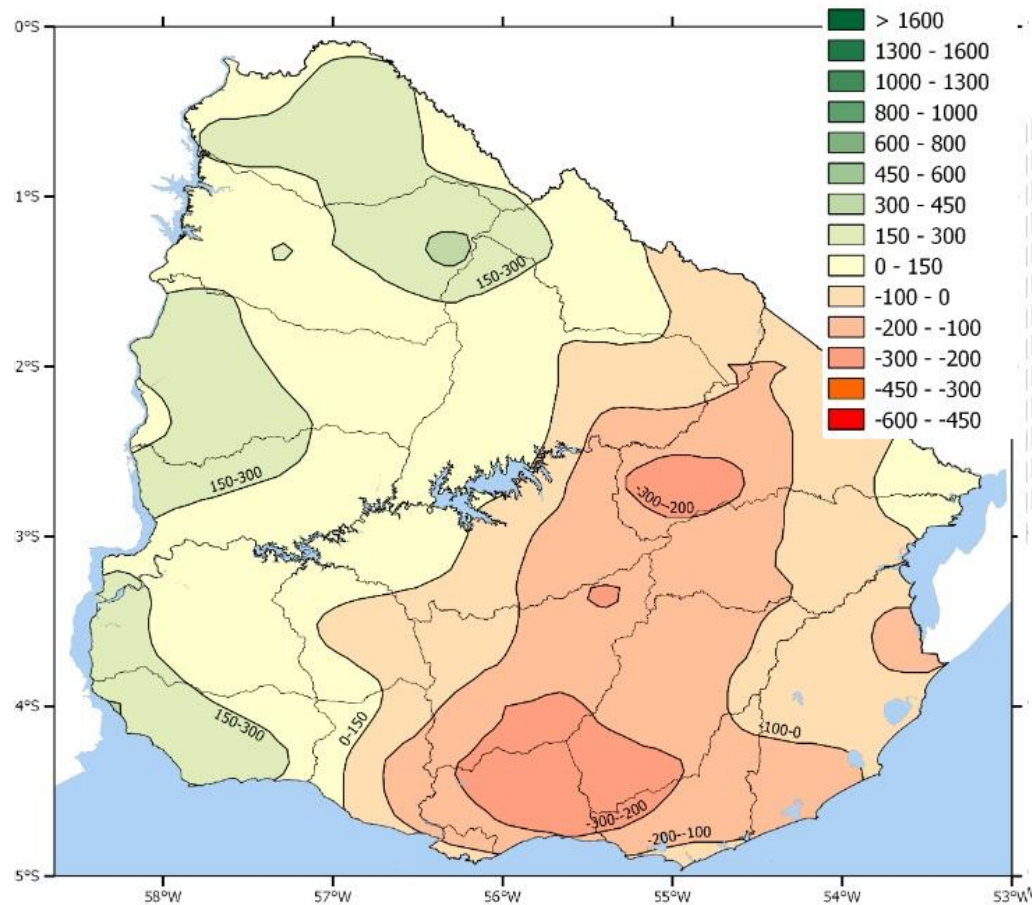
Hasta el día miércoles 31
de diciembre.



Anomalía año 2025.

Fuente: INIA GRAS-INUMET.

Hasta el día miércoles 31
de diciembre.





EL PRÓXIMO INFORME METEOROLÓGICO SE EMITIRÁ EL DÍA Miércoles 14 de enero de 2026

Pronóstico
agrometeorológico
zona sur.



lanafil.com

José María Rodríguez
nimbusat@gmail.com
+598 96 800 323