



Pronóstico Agrometeorológico zona este.



lanafil.com



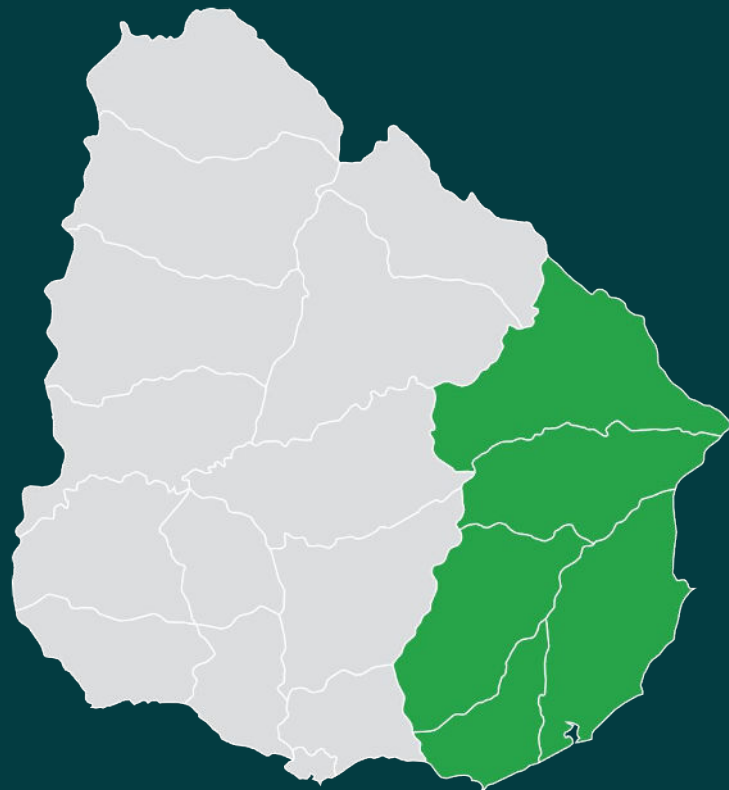
Zona este

PRONÓSTICO EXTENDIDO A 7 DÍAS

Pronóstico agrometeorológico para:
Maldonado, Lavalleja, Rocha, Treinta y Tres y Cerro Largo.



lanafil.com

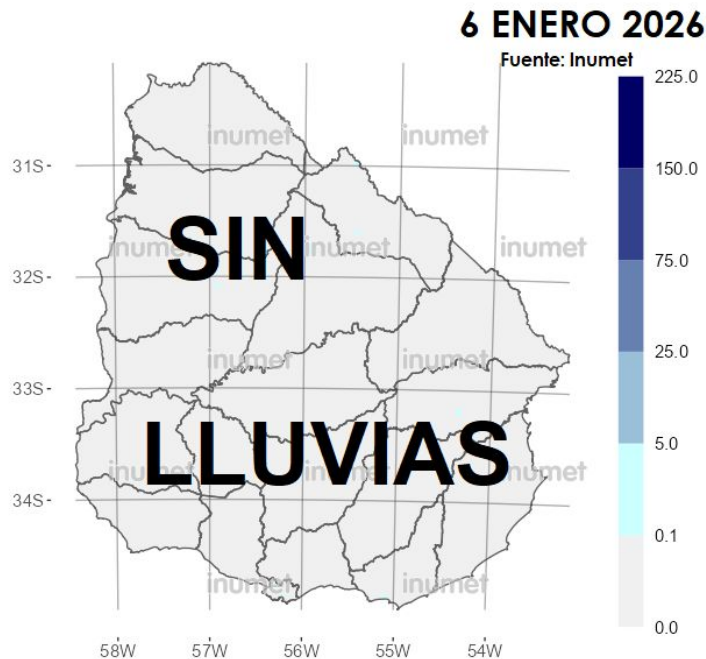


Pronóstico extendido a 7 días **zona este.**

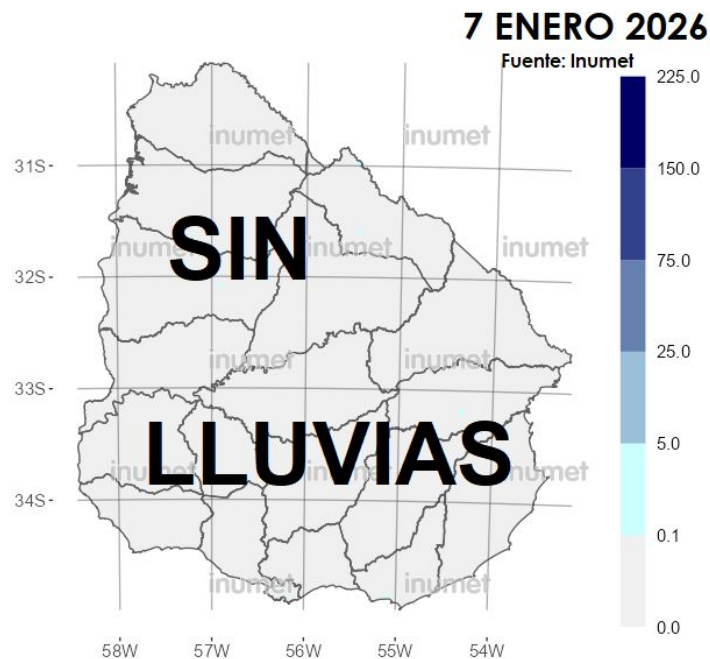


DÍA	MÍN	MÁX	ESTADO	PROMEDIO HUMEDAD	
Miércoles 7	—°	28°	Cálido en el día a templado en la noche, nubosidad variable e inestable con probables precipitaciones y tormentas aisladas, mejorando y ventoso desde la noche. Vientos de 10 a 35 kilómetros por hora del sector oeste y hacia la noche del sector sureste entre 25 y 45 k/hs	—%	45%
Jueves 8	18°	23°	Fresco y húmedo en la noche a templado y ventoso en el día, nubosidad variable con intervalos de parcialmente nuboso. Vientos de 25 a 45 kilómetros por hora del sector sureste con ráfagas de superior intensidad.	70%	50%
Viernes 9	17°	22°	Fresco y húmedo en la noche con neblinas a fresco o templado en el día, nuboso, húmedo e inestable con probables precipitaciones y tormentas aisladas hacia la noche. Vientos de 15 a 45 kilómetros por hora del sector sureste con períodos del sector este.	70%	70%
Sábado 10	18°	20°	Fresco y húmedo en la noche con neblinas a templado en el día, nuboso, húmedo e inestable con precipitaciones, mejoras temporarias. Vientos de 30 a 50 kilómetros por hora con ráfagas de superior intensidad del sector sureste al sector sur.	80%	85%
Domingo 11	18°	24°	Fresco y húmedo en la noche con neblinas a templado y ventoso en el día, nubosidad variable e inestable con probables precipitaciones aisladas, mejorando y aclarando con intervalos de parcialmente nuboso.	90%	60%
Lunes 12	18°	25°	Fresco y húmedo en la noche con neblinas a templado en el día, parcial o algo nuboso.	85%	50%
Martes 13	19°	29°	Ligeramente fresco y húmedo en la noche con neblinas a cálido en el día, parcial a algo nuboso.	85%	40%

Mapas de lluvias registradas en las últimas 48 horas sobre el territorio uruguayo.



MAPA 1 Máxima nacional: No se registraron precipitaciones sobre el territorio uruguayo.



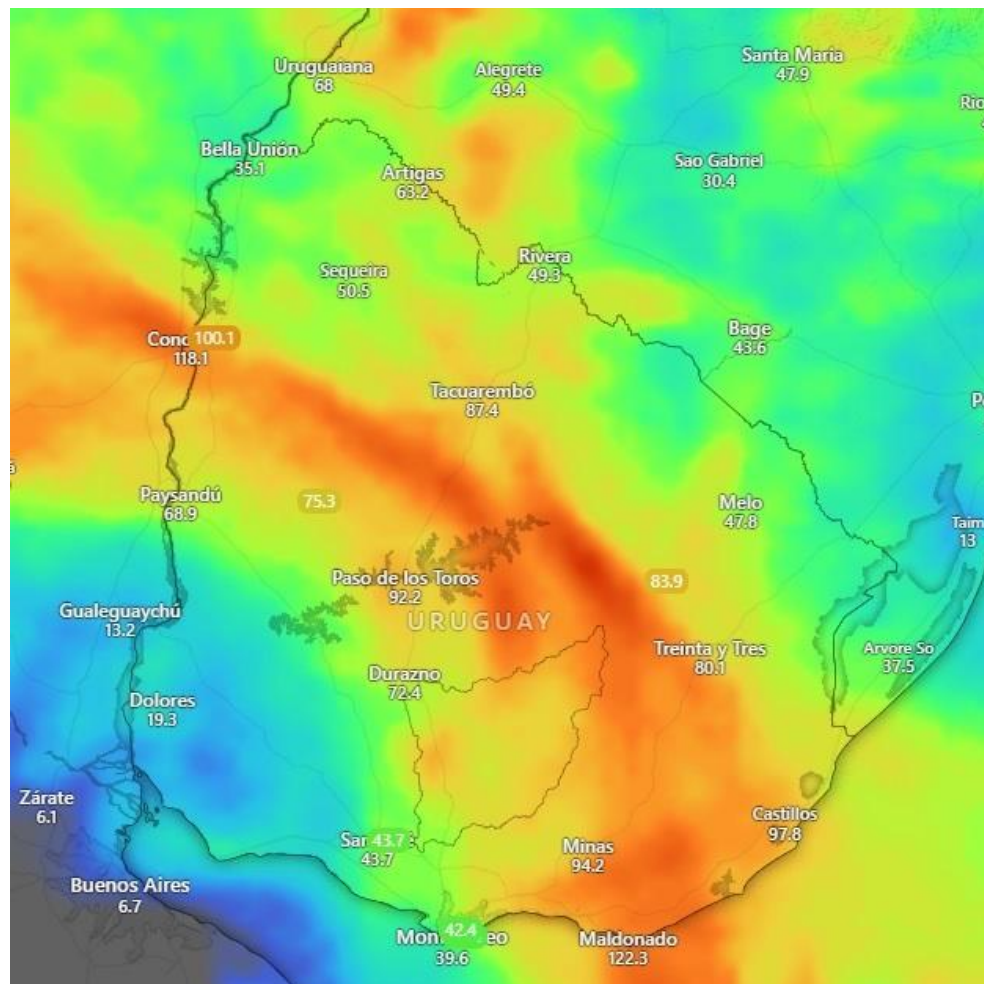
MAPA 2 Máxima nacional: No se registraron precipitaciones sobre el territorio uruguayo.



Precipitaciones previstas a 5 días

Del mediodía del miércoles 7 al
mediodía del lunes 12/1.

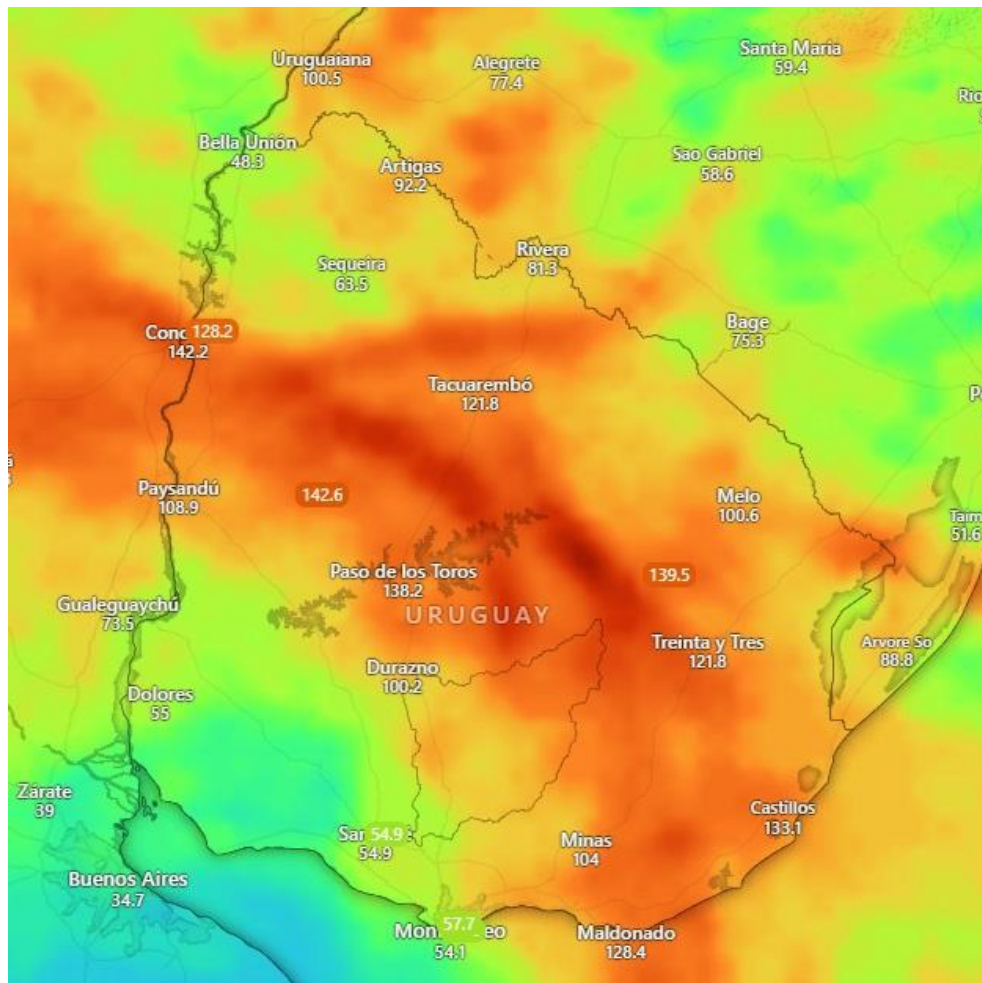
Fuente: Modelo ECMWF-Windy

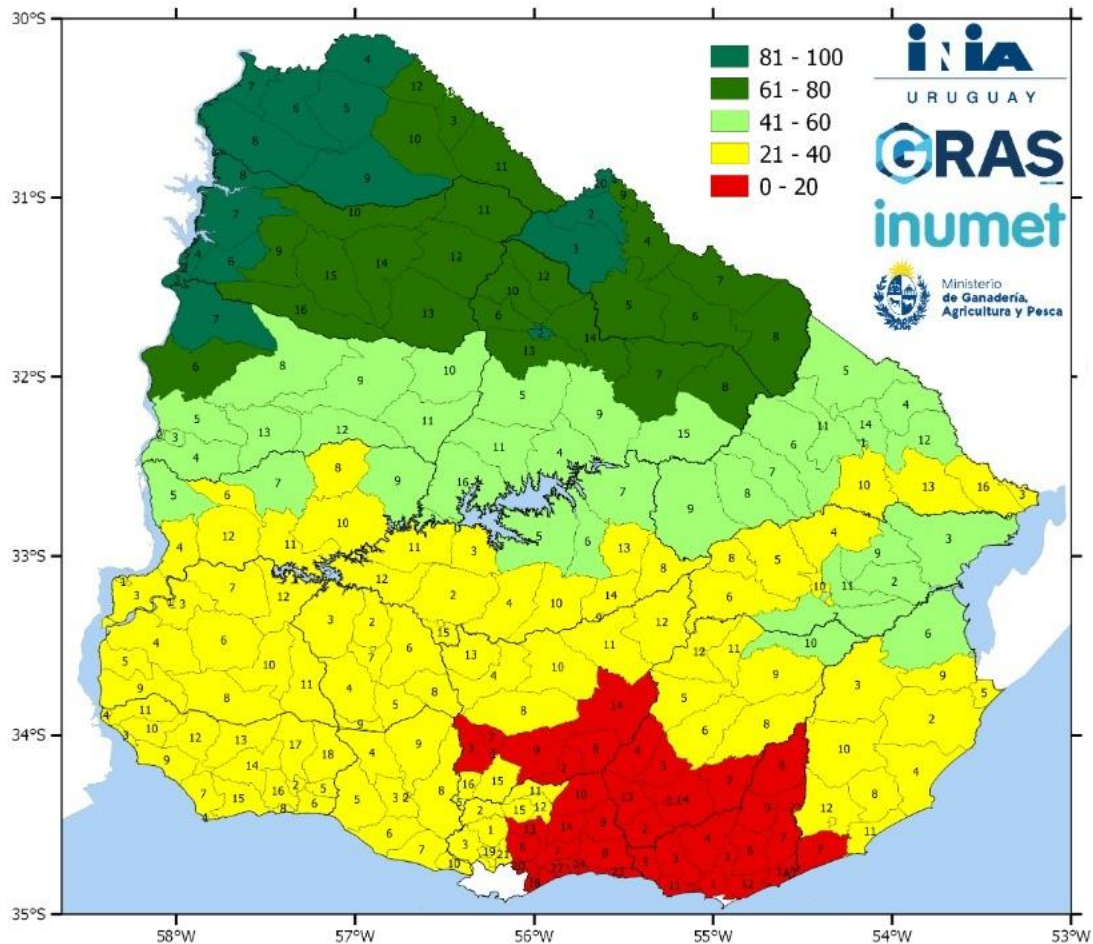


Precipitaciones previstas a 10 días

Del mediodía del miércoles 7/1 al
mediodía del sábado 17/1.

Fuente: Modelo ECMWF-Windy





Porcentaje de disponibilidad de agua en los suelos.

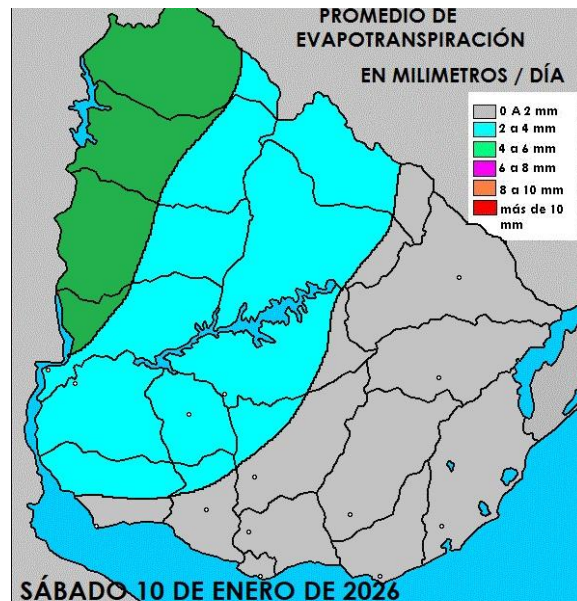
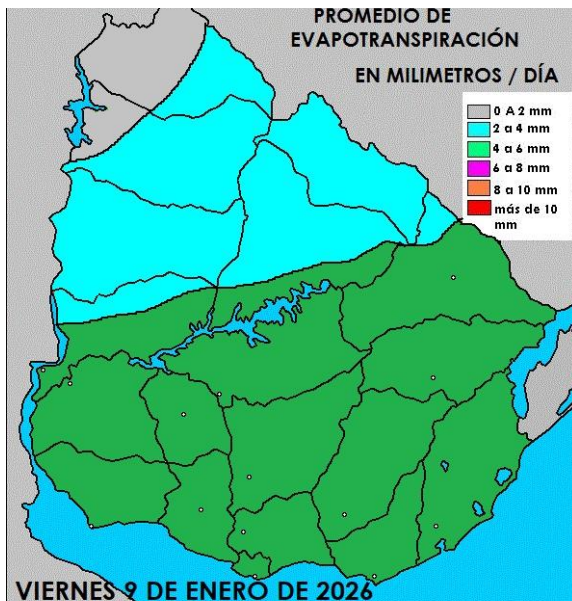
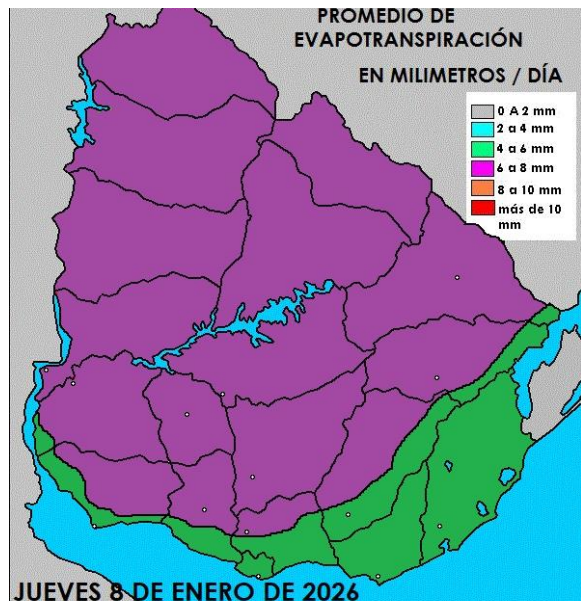
3ª DÉCADA DE DICIEMBRE DE 2025.

Domingo 21 al miércoles 31.

Fuente: INUMET-INIA GRAS

NUEVO

Pronóstico de evapotranspiración en las próximas 3 jornadas en milímetros diarios (Tanque A).

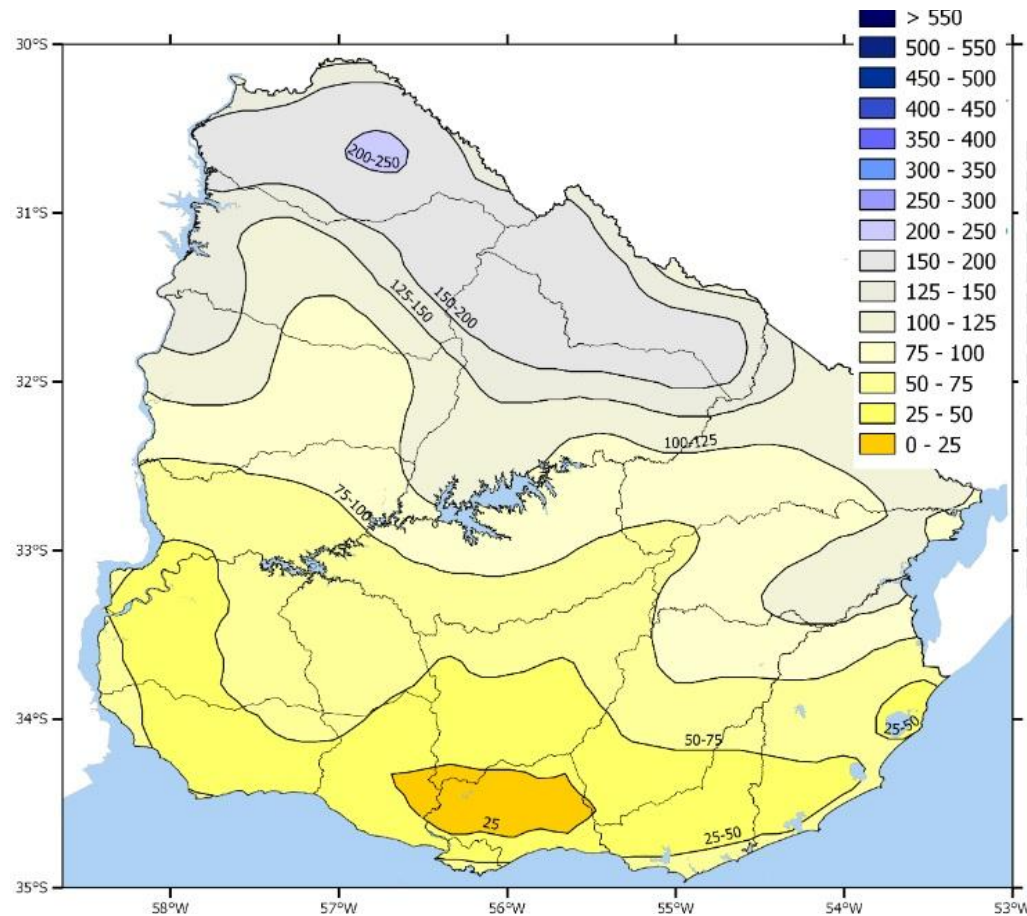


Registro de lluvias acumuladas y desvíos mensuales.

Fuente: INIA GRAS/INUMET

Diciembre 2025

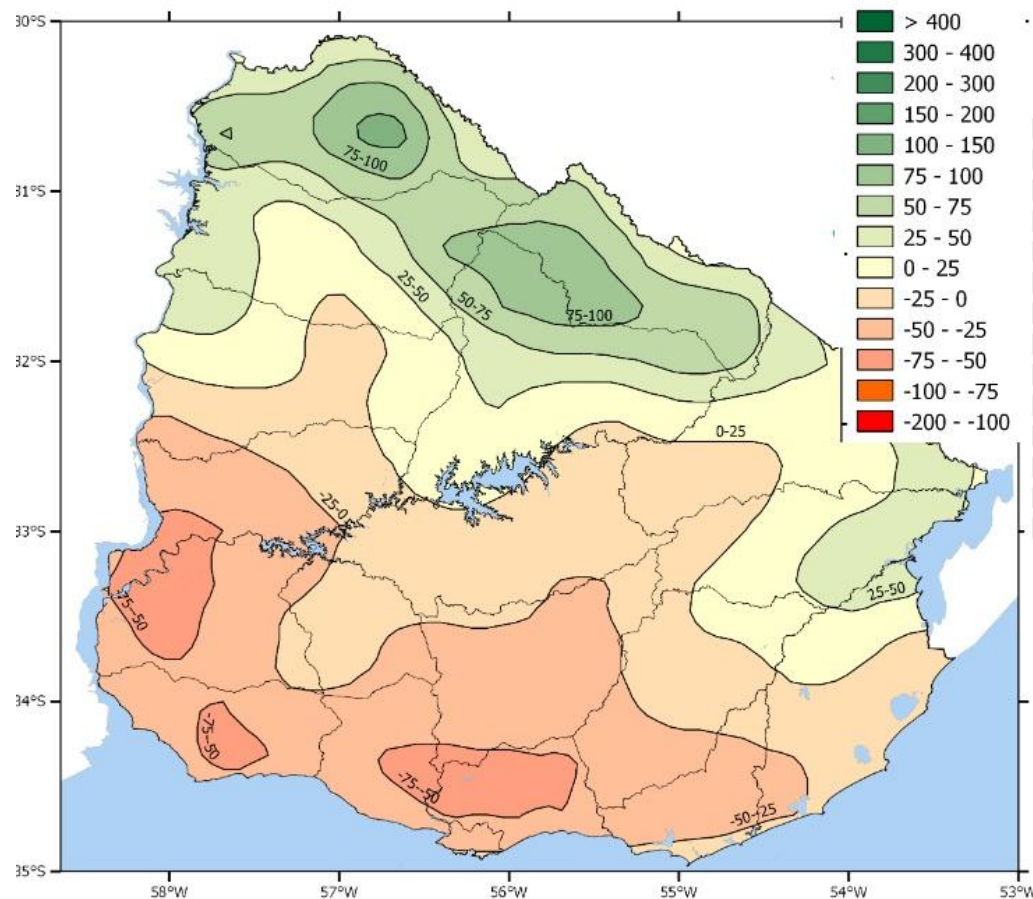
NUEVO



Anomalías mensuales.

Fuente: INIA GRAS-INUMET.

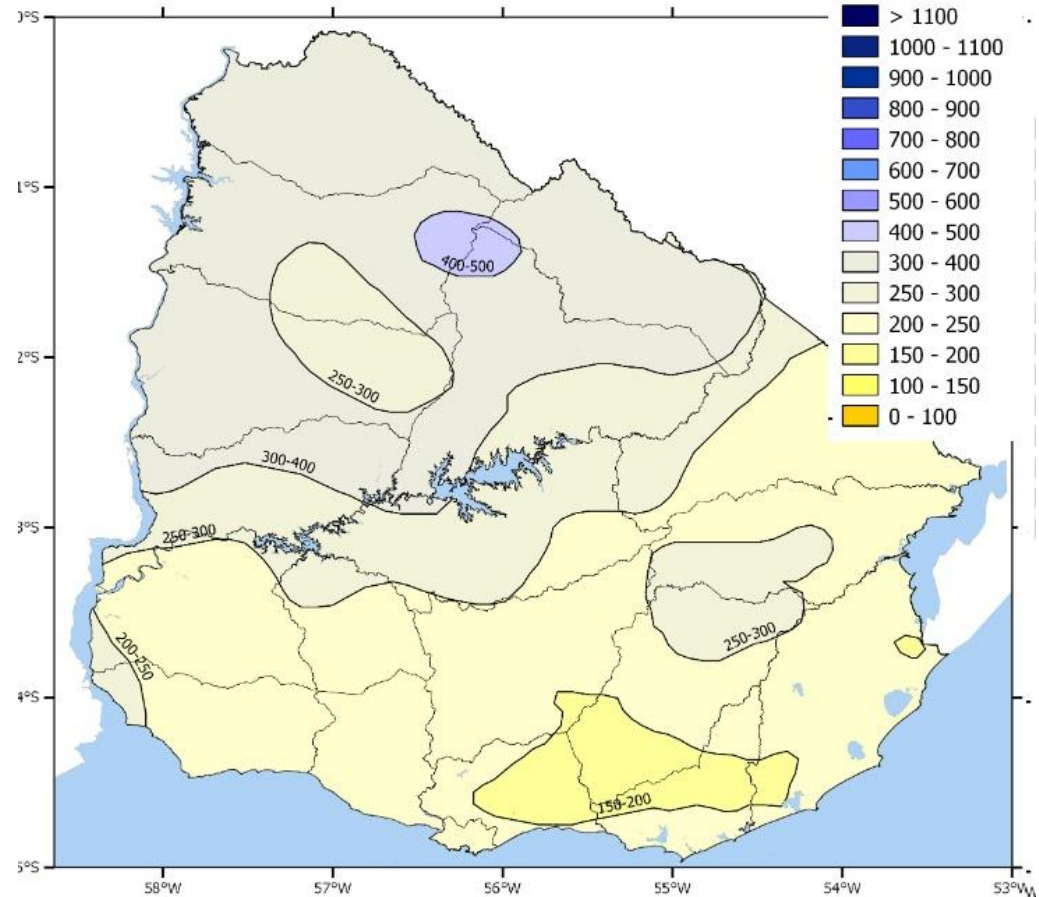
Diciembre 2025



Lluvias por trimestre.

Fuente: INIA GRAS-INUMET.

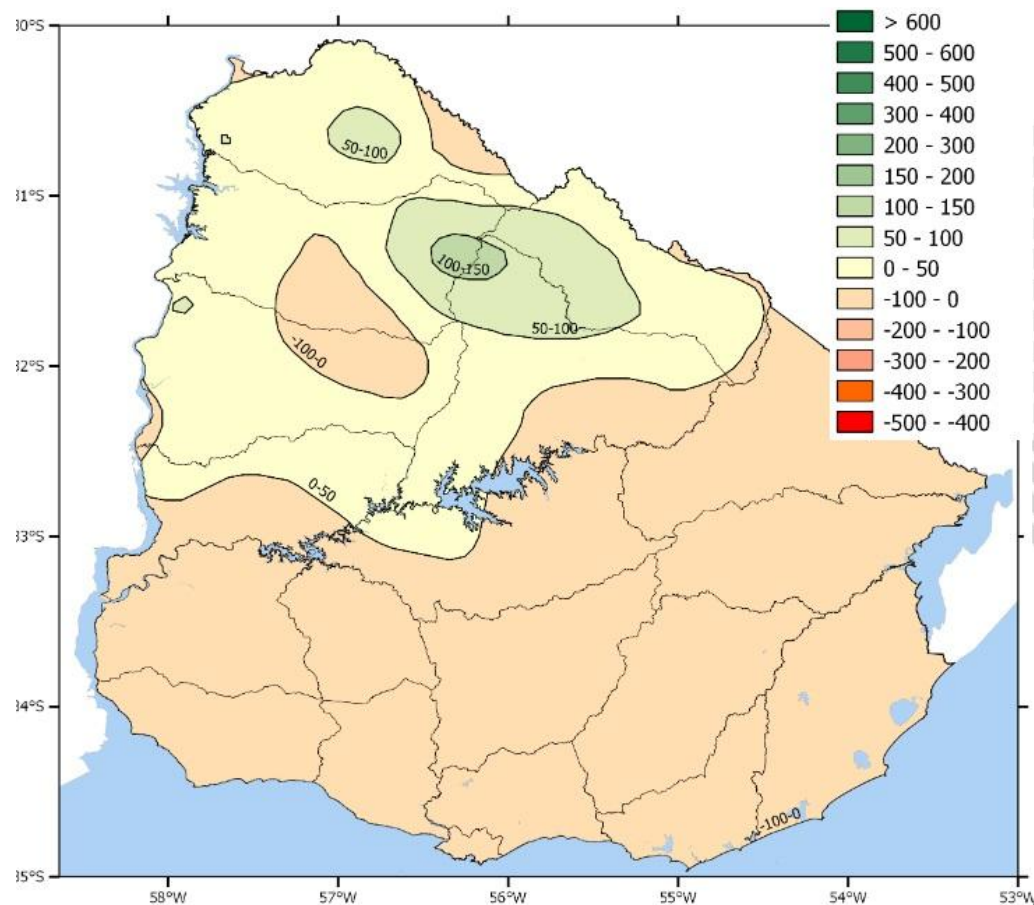
**Octubre-Noviembre-Diciembre de
2025**



Anomalía último trimestre

Fuente: INIA GRAS-INUMET.

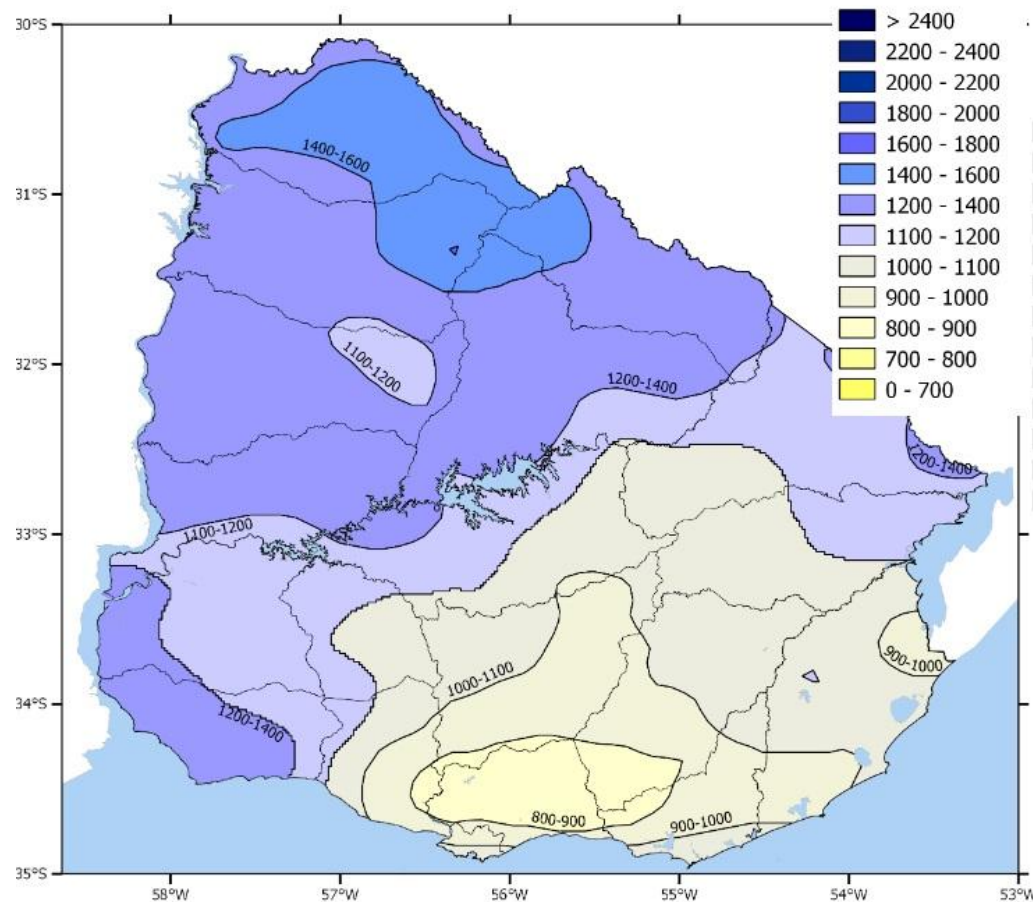
Octubre-Noviembre-Diciembre de
2025



Acumulada durante el año 2025.

Fuente: INIA GRAS-INUMET.

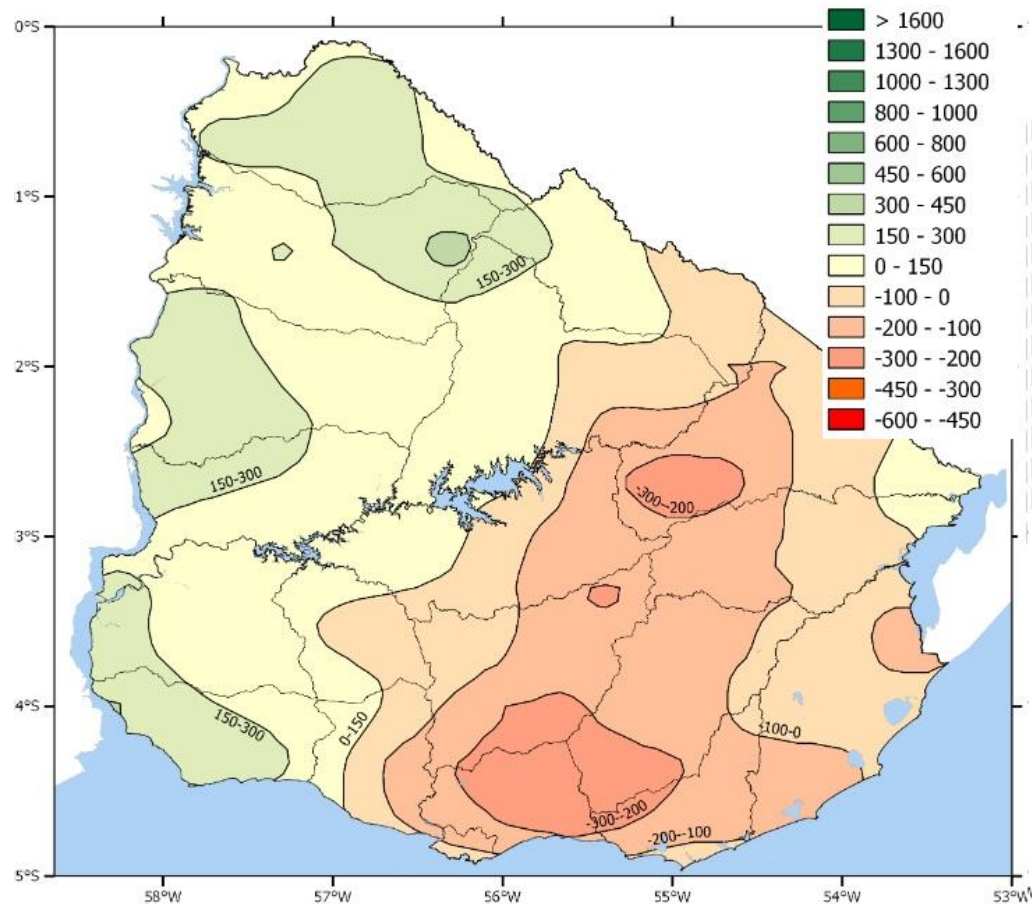
Hasta el día miércoles 31
de diciembre.



Anomalía año 2025.

Fuente: INIA GRAS-INUMET.

Hasta el día miércoles 31
de diciembre.





EL PRÓXIMO INFORME METEOROLÓGICO SE EMITIRÁ EL DÍA Miércoles 14 de enero de 2026

Pronóstico
agrometeorológico
zona este.



lanafil.com

José María Rodríguez
nimbusat@gmail.com
+598 96 800 323