



Pronóstico Agrometeorológico zona sur.



lanafil.com



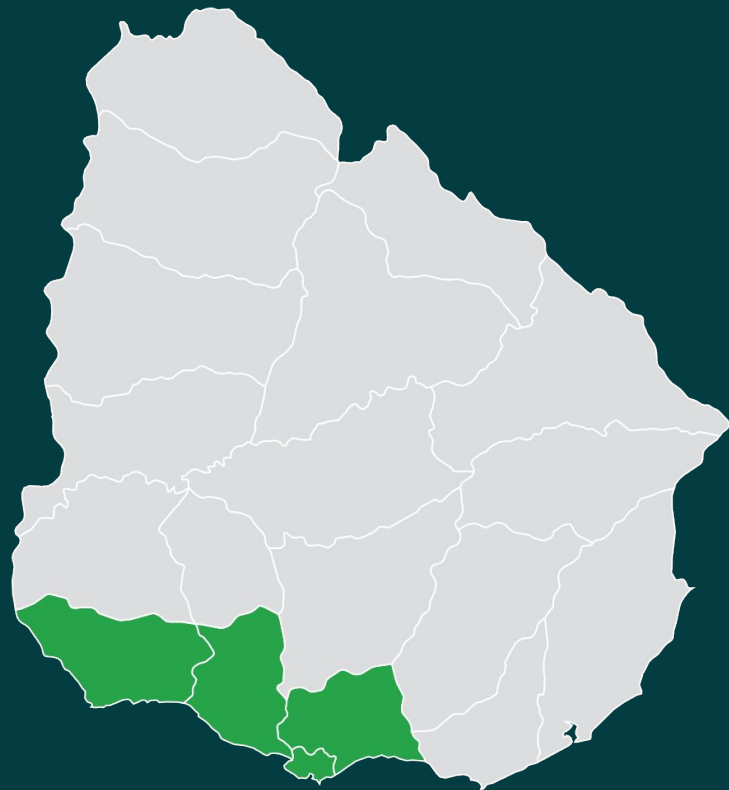
Zona sur

PRONÓSTICO EXTENDIDO A 7 DÍAS

Pronóstico agrometeorológico para:
Colonia, San José, Canelones y Montevideo.



lanafil.com



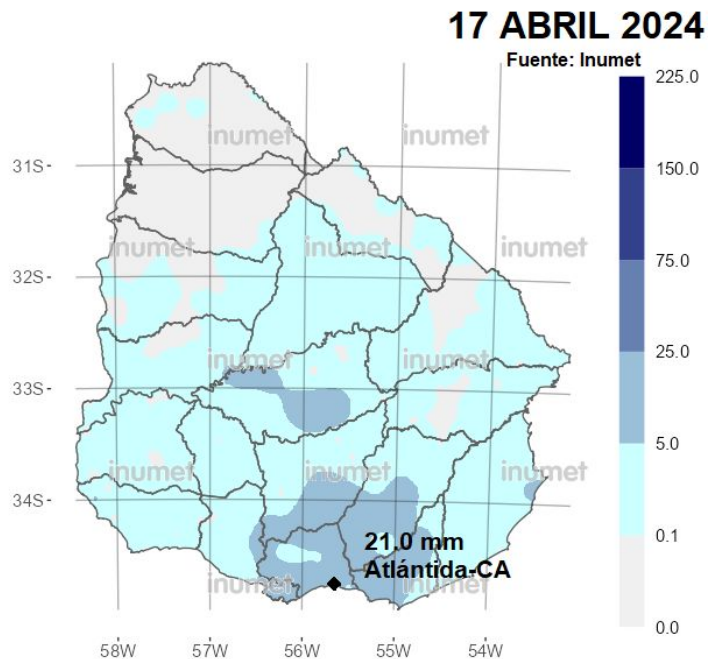
Pronóstico extendido a 7 días **zona sur.**



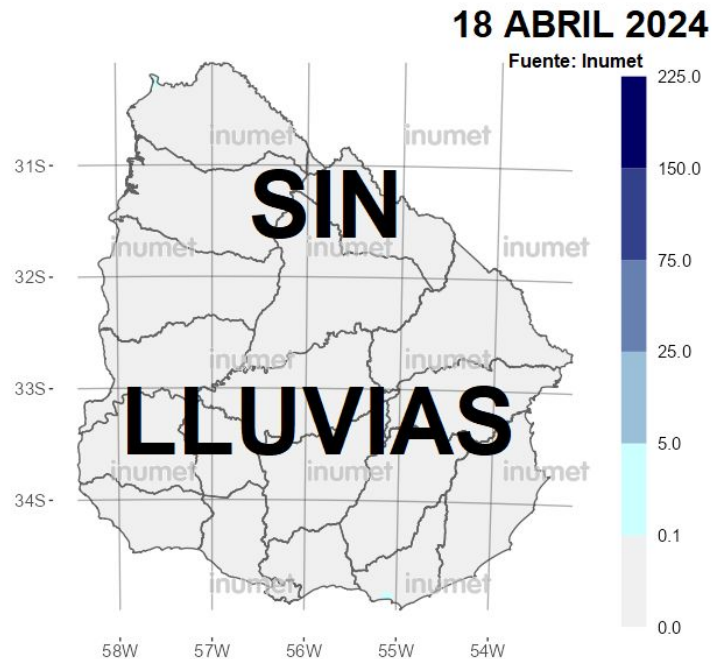
DÍA	MÍN	MÁX	ESTADO	PROMEDIO HUMEDAD	
Jueves 18	-°	20°	Fresco con tarde agradable en el día a fresco en la noche, despejado a parcialmente nuboso hacia la noche. Vientos de 5 a 30 kilómetros por hora del sector oeste al sector noroeste.	-%	50%
Viernes 19	14°	23°	Fresco y húmedo en la madrugada a templado en el día, parcialmente nuboso a nuboso. Vientos de 5 a 35 kilómetros por hora del sector noroeste.	90%	65%
Sábado 20	15°	22°	Fresco y húmedo en la noche con neblinas a fresco con tarde templada en el día, mayormente nuboso. Vientos de 5 a 35 kilómetros por hora del sector noroeste al sector noreste.	90%	65%
Domingo 21	17°	22°	Fresco y húmedo en la madrugada a fresco y templado en el día, nuboso, húmedo e inestable con probables precipitaciones y tormentas desde el mediodía. Vientos de 5 a 30 kilómetros por hora del sector noreste al sector sureste entre 15 y 40 k/hs.	90%	70%
Lunes 22	17°	21°	Fresco y húmedo en la noche con neblinas a fresco con tarde templada en el día, nuboso, húmedo e inestable con probables precipitaciones y tormentas, mejoras temporarias.	95%	75%
Martes 23	15°	18°	Fresco y húmedo en la noche con neblinas a fresco en el día, nuboso, húmedo e inestable con probables precipitaciones, mejorando y aclarando a parcialmente nuboso.	90%	65%
Miércoles 24	12°	18°	Fresco y húmedo en la noche con neblinas a fresco en día, parcialmente nuboso a nuboso e inestable hacia la noche.	85%	55%

MAÑANA TARDE

Mapas de lluvias registradas en las últimas **48 horas** sobre el territorio uruguayo.

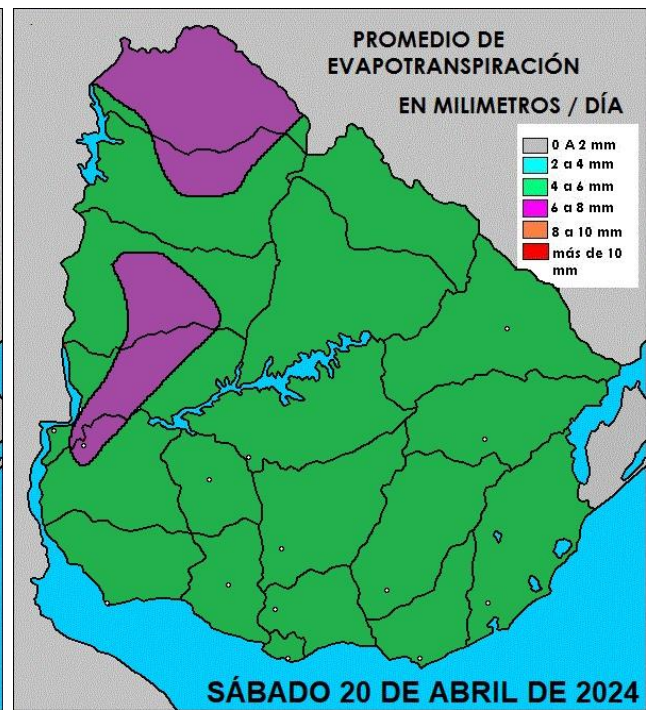
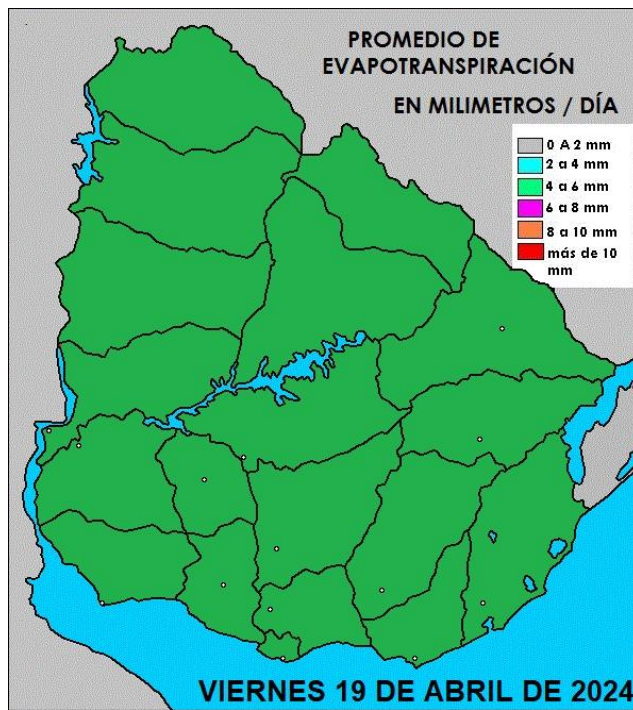
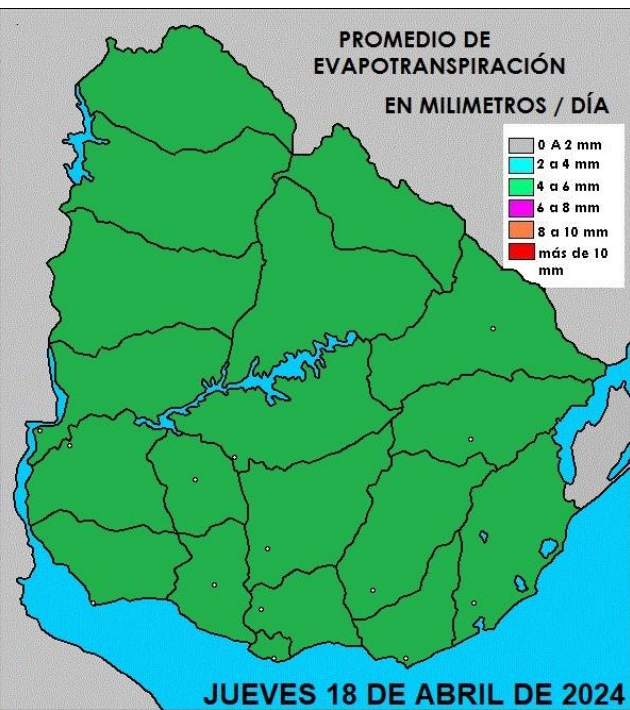


MAPA 1 Máxima nacional: 21.0 mm en Atlántida-depto de Canelones.



MAPA 2 Máxima nacional: No se registraron precipitaciones sobre el territorio uruguayo.

Pronóstico de evapotranspiración en las próximas 3 jornadas en milímetros diarios (Tanque A).



18 ABRIL 2024

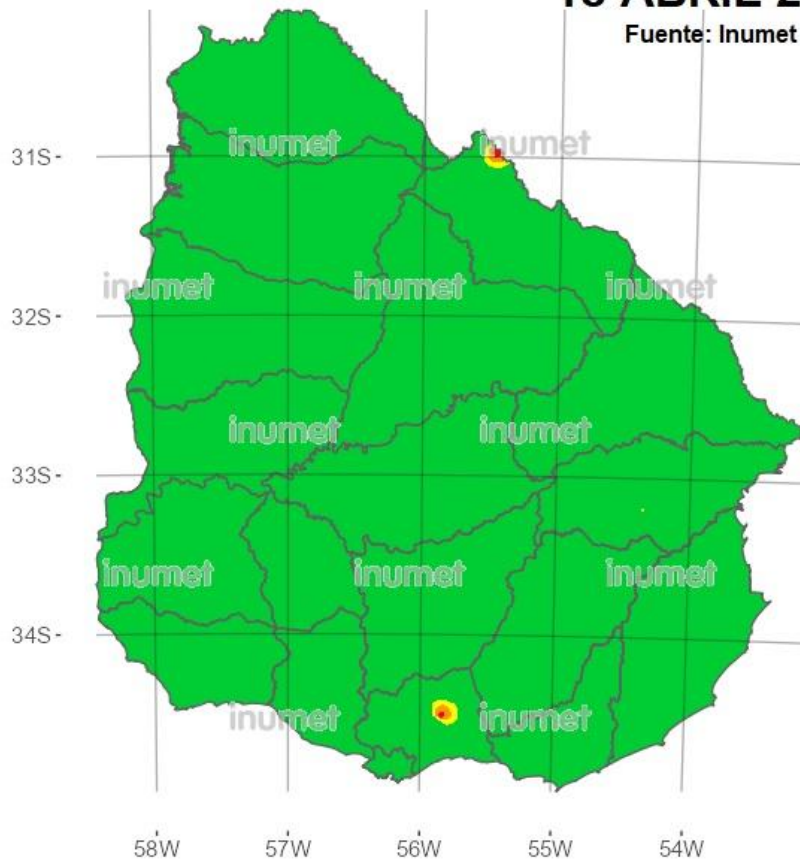
Fuente: Inumet



Riesgo de incendio forestal.

FECHA: Jueves 18 de Abril.

Fuente: Inumet

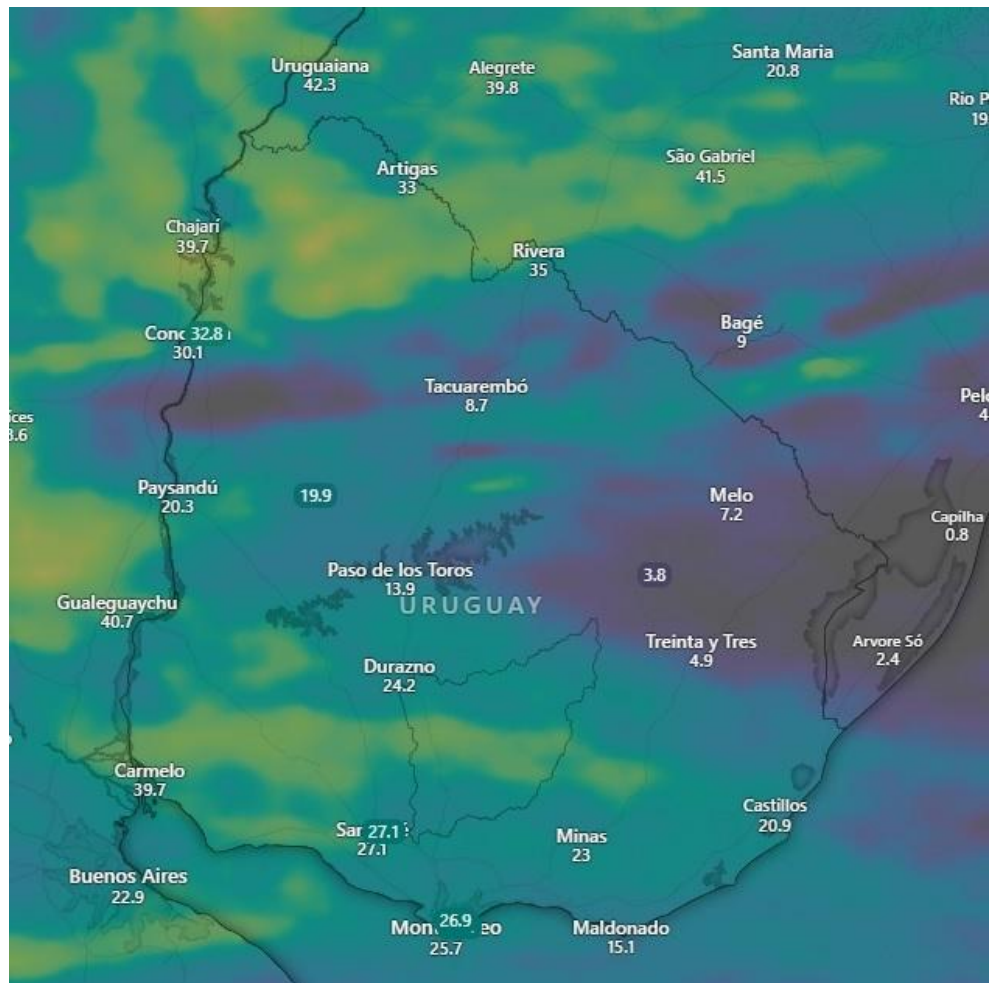


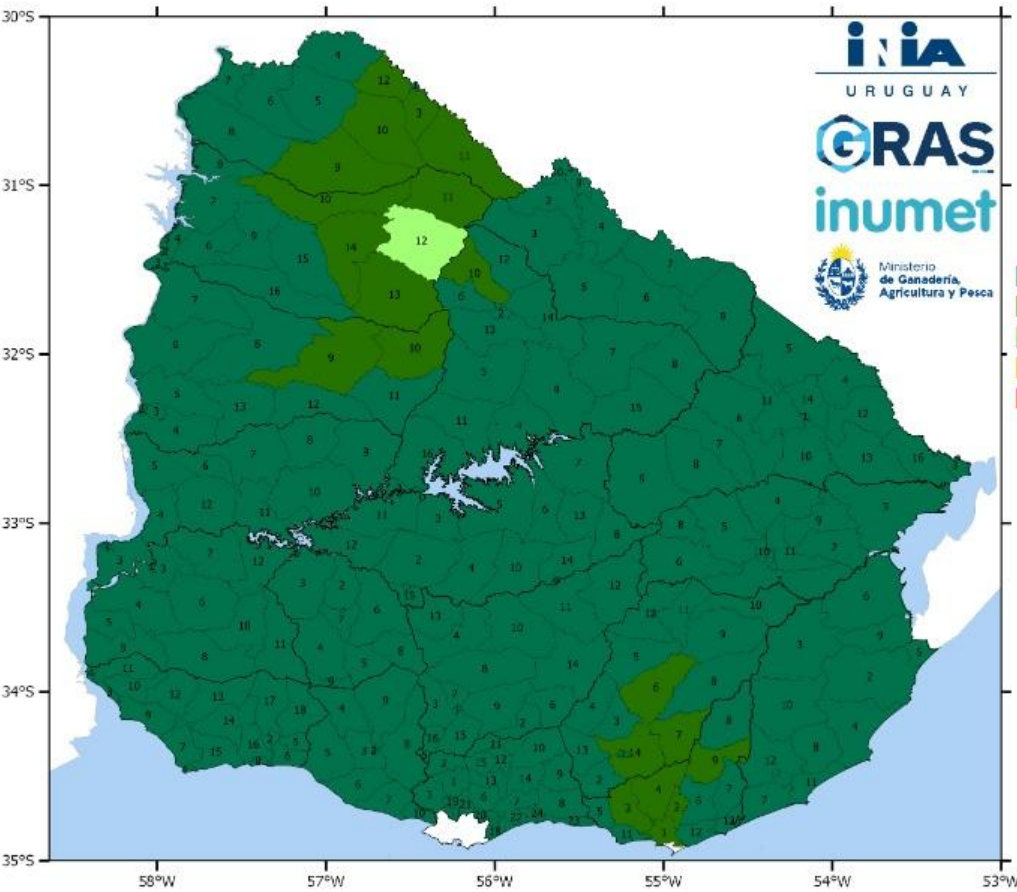
Riesgo bajo Riesgo medio Riesgo alto Riesgo muy alto

Precipitaciones previstas a 5 días

Del jueves 18 al lunes 22.

Fuente: Modelo ECMWF-Windy





Porcentaje de disponibilidad de agua en los suelos.

1º DECADADA DE ABRIL DE 2024

Lunes 1º al miércoles 10.

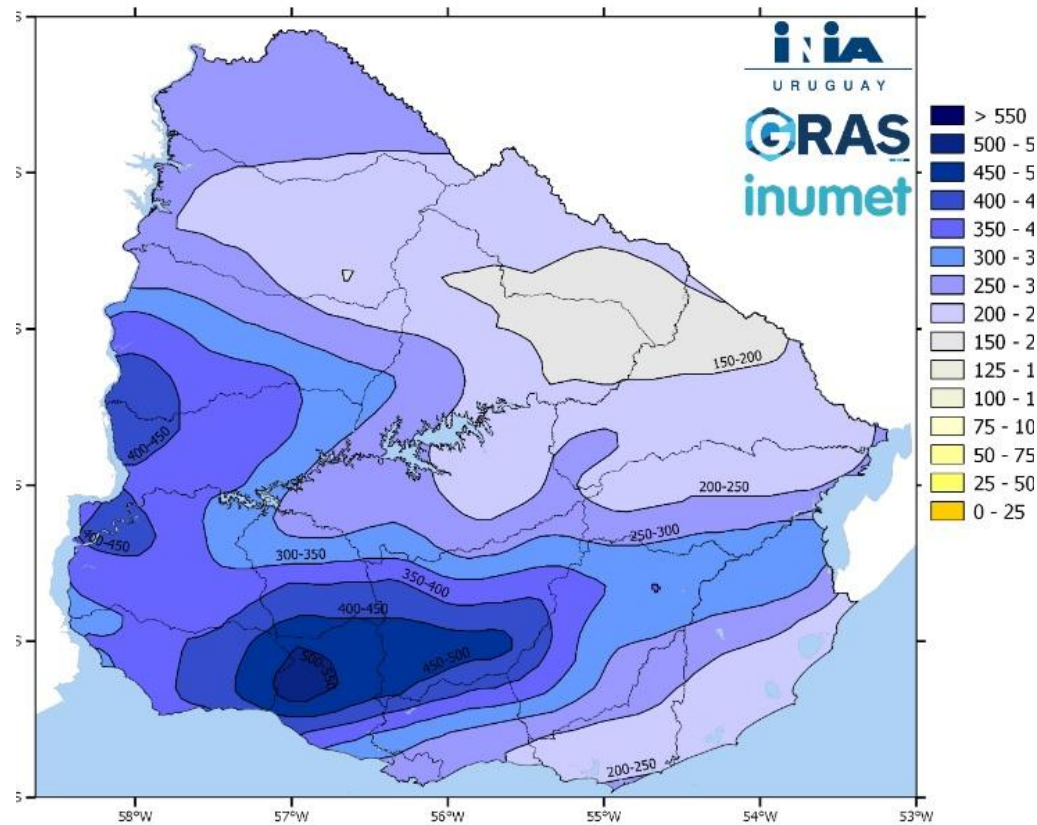
Fuente: INIA / GRAS

NUEVO

Registro de lluvias acumuladas y desvíos mensuales.

Fuente: INIA GRAS-INUMET.

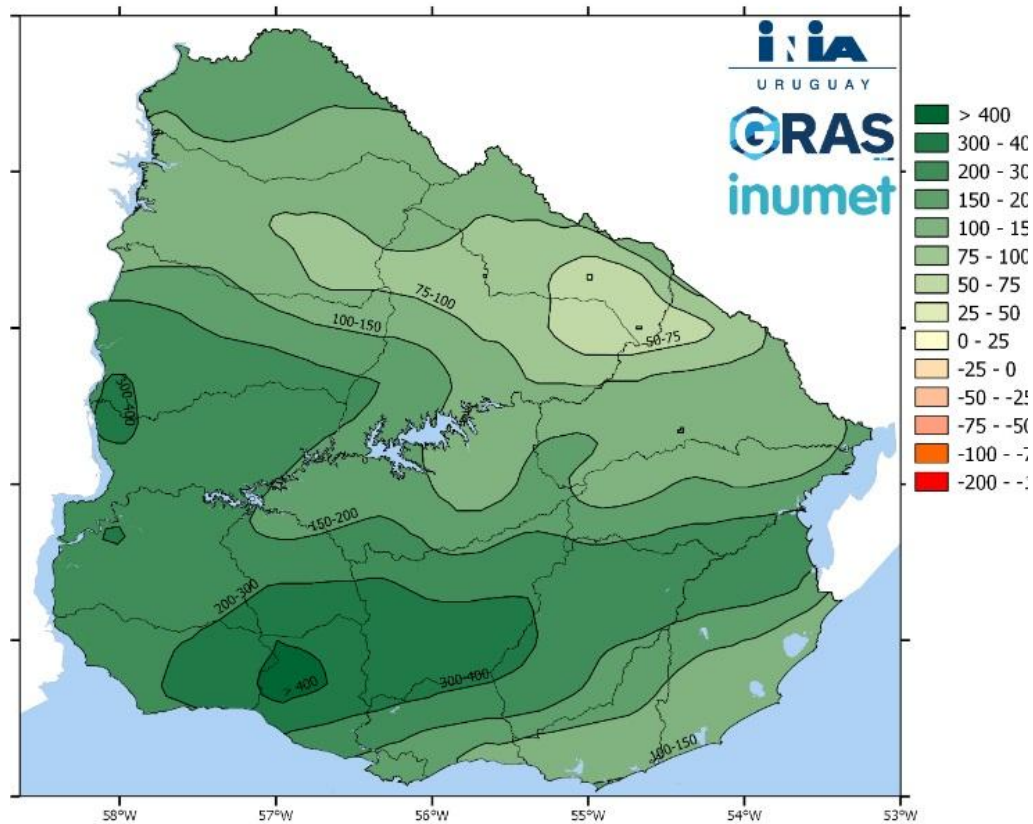
Marzo 2024



Anomalías mensuales.

Fuente: INIA GRAS-INUMET.

Marzo 2024

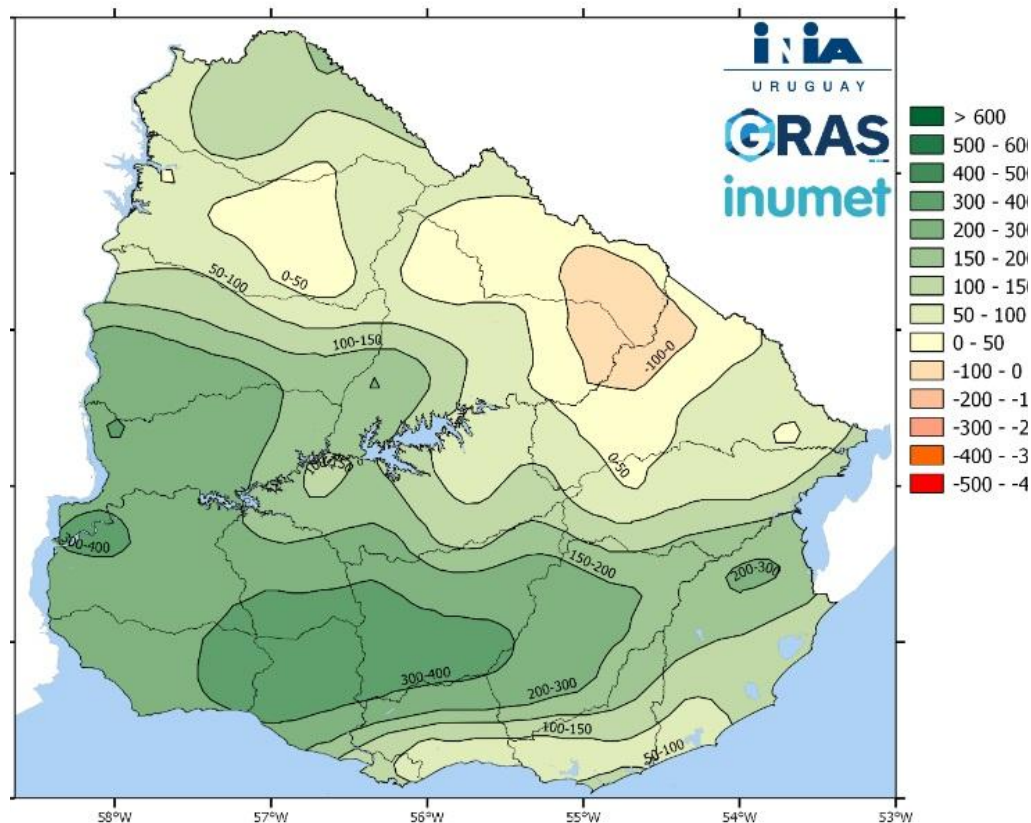




Lluvias por trimestre.

Fuente: INIA GRAS-INUMET.

Enero-Febrero-Marzo de 2024

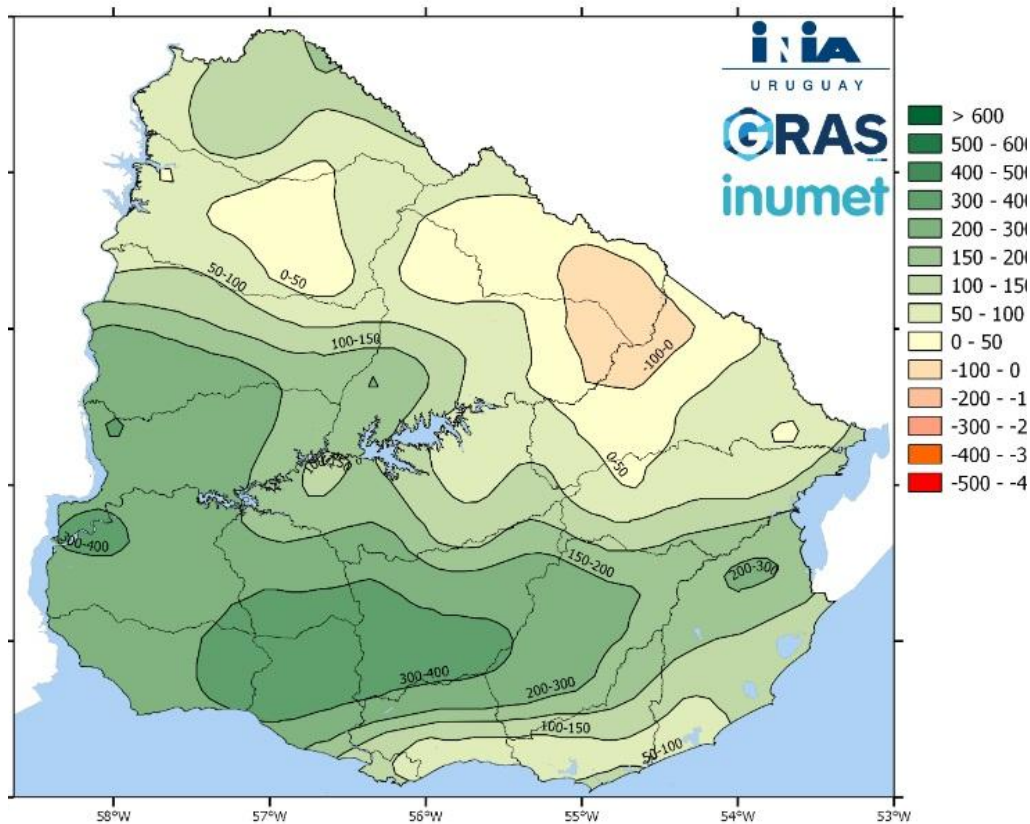




Anomalía último trimestre

Fuente: INIA GRAS-INUMET.

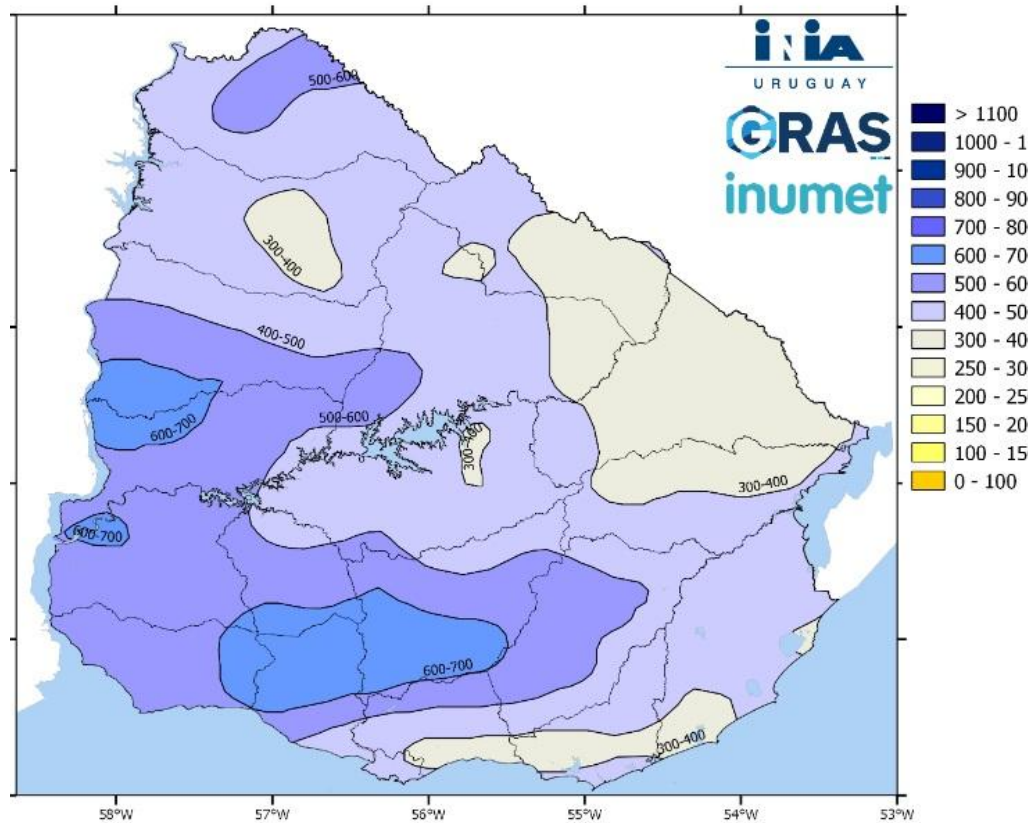
Enero-Febrero-Marzo de 2024



Acumulada durante el año 2024.

Fuente: INIA GRAS-INUMET.

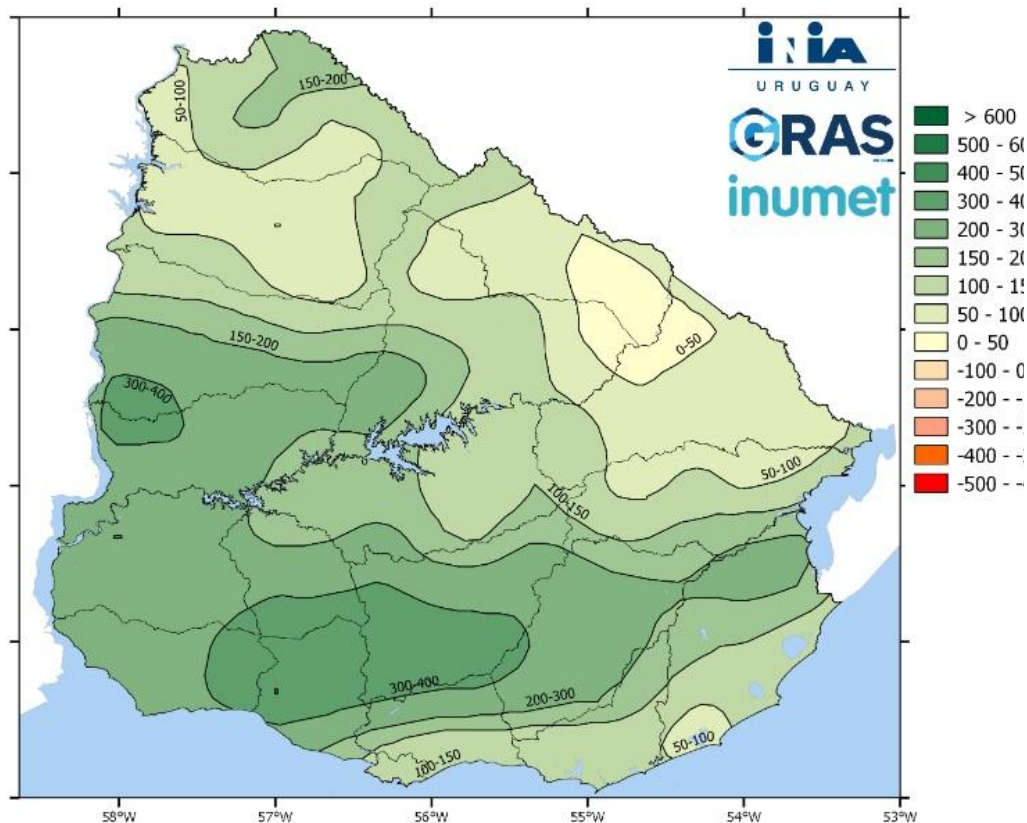
Hasta el día domingo 31 de Marzo.



Anomalía año 2024.

Fuente: INIA GRAS-INUMET.

Hasta el día domingo 31
de Marzo.





EL PRÓXIMO INFORME METEOROLÓGICO SE EMITIRÁ EL DÍA Jueves 25 de abril de 2024

Pronóstico
agrometeorológico
zona sur.



lanafil.com

José María Rodríguez
nimbusat@gmail.com
+598 96 800 323