



# Pronóstico Agrometeorológico zona norte.



[lanafil.com](http://lanafil.com)



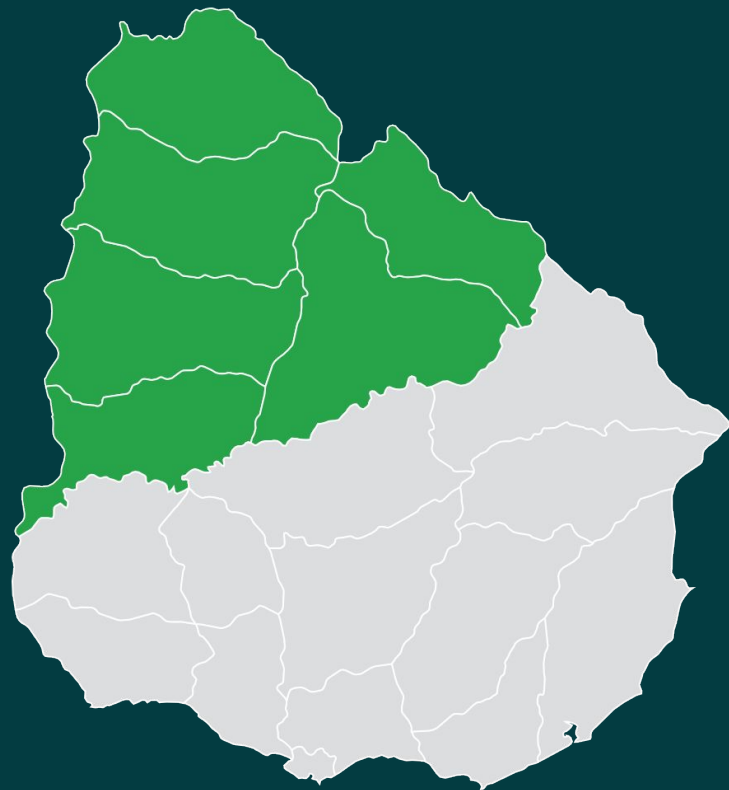
# Zona norte

PRONÓSTICO EXTENDIDO A 7 DÍAS

Pronóstico agrometeorológico para:  
Artigas, Salto, Paysandú, Río Negro, Tacuarembó y Rivera.



lanafil.com



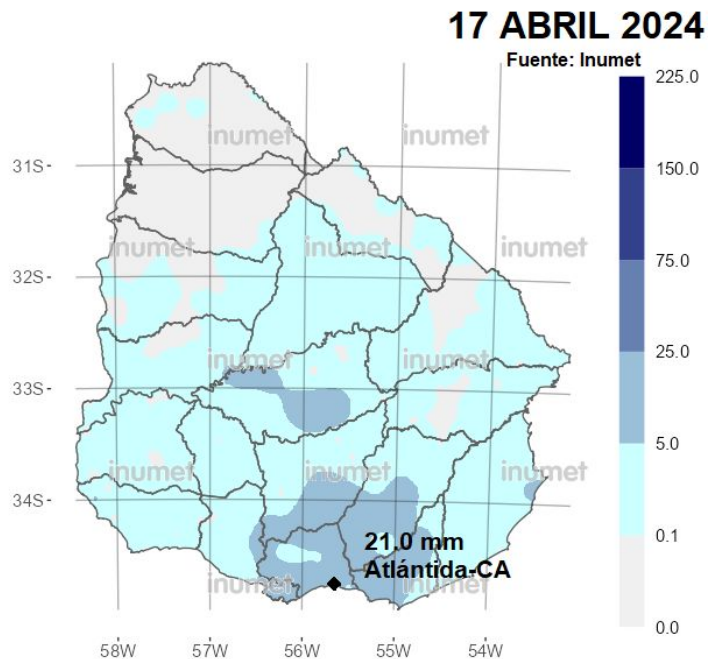
# Pronóstico extendido a 7 días **zona norte.**



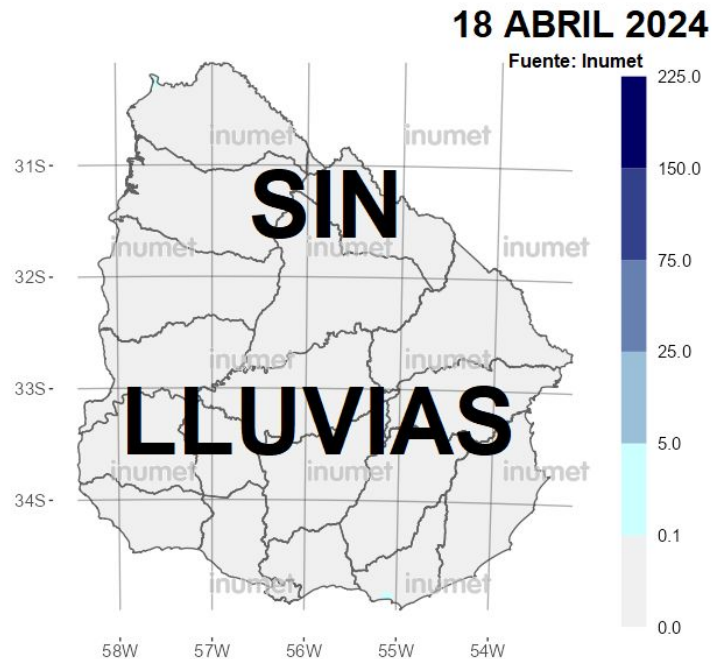
DÍA	MÍN	MÁX	ESTADO	PROMEDIO HUMEDAD	
Jueves 18	-°	24°	Templado en el día a fresco en la noche, despejado a parcialmente nuboso hacia la noche. Vientos de 2 a 25 kilómetros por hora del sector oeste al sector norte.	-%	60%
Viernes 19	13°	25°	Fresco y húmedo en la madrugada a templado en el día, parcial a algo nuboso. Vientos de 5 a 25 kilómetros por hora del sector norte al sector noreste hacia la noche.	85%	55%
Sábado 20	13°	26°	Fresco y húmedo en la noche con neblinas a templado con tarde cálida en el día, algo a parcialmente nuboso a nuboso hacia la noche. Vientos de 5 a 25 kilómetros por hora del sector noreste.	85%	60%
Domingo 21	18°	25°	Fresco y húmedo en la madrugada a templado en el día, nuboso, húmedo e inestable con probables precipitaciones y tormentas, mejoras temporarias. Vientos de 5 a 25 kilómetros por hora del sector noreste al sector este.	85%	70%
Lunes 22	17°	21°	Fresco y húmedo en la noche con neblinas a fresco con tarde templada en el día, nuboso, húmedo e inestable con probables precipitaciones y tormentas, mejoras temporarias.	95%	85%
Martes 23	18°	22°	Fresco y húmedo en la noche con neblinas a fresco con tarde templada en el día, nuboso, húmedo e inestable con probables precipitaciones, mejorando y aclarando a parcialmente nuboso.	95%	75%
Miércoles 24	12°	19°	Fresco y húmedo en la noche a fresco con tarde agradable en día, parcialmente nuboso a nuboso.	85%	65%

MAÑANA TARDE

# Mapas de lluvias registradas en las últimas **48 horas** sobre el territorio uruguayo.

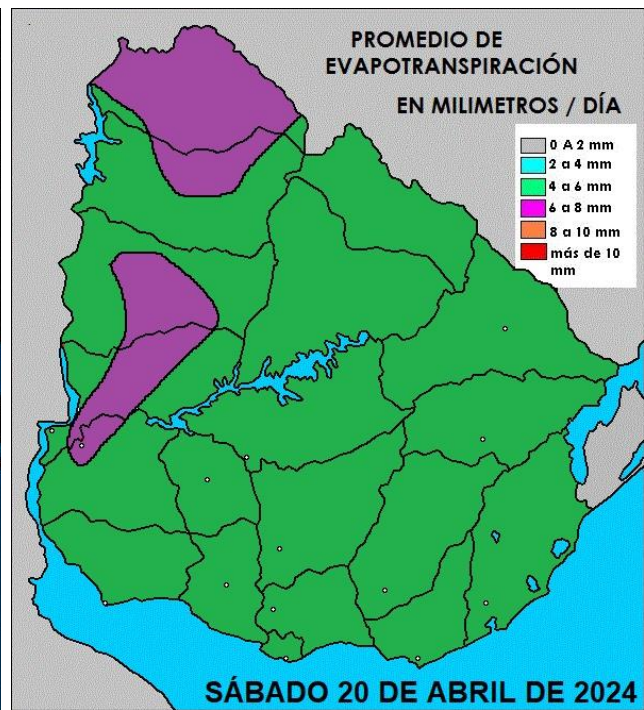
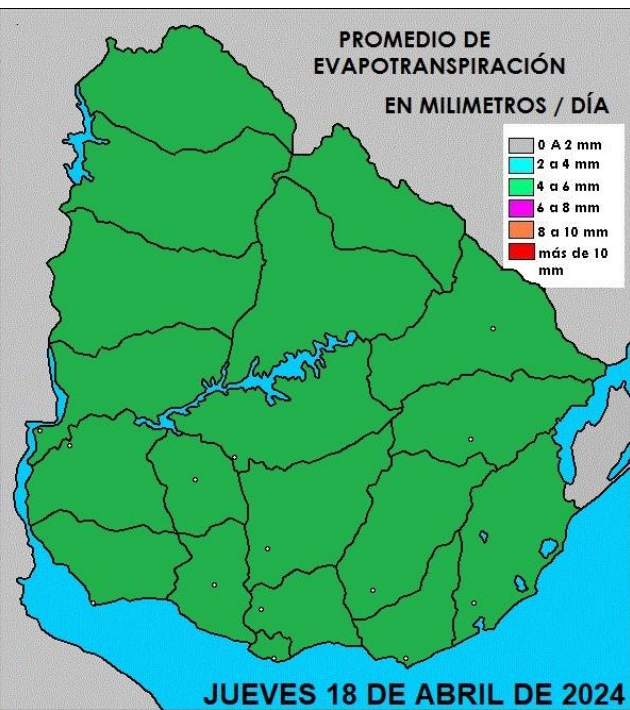


**MAPA 1** Máxima nacional: 21.0 mm en Atlántida-depto de Canelones.



**MAPA 2** Máxima nacional: No se registraron precipitaciones sobre el territorio uruguayo.

# Pronóstico de evapotranspiración en las próximas 3 jornadas en milímetros diarios (Tanque A).



18 ABRIL 2024

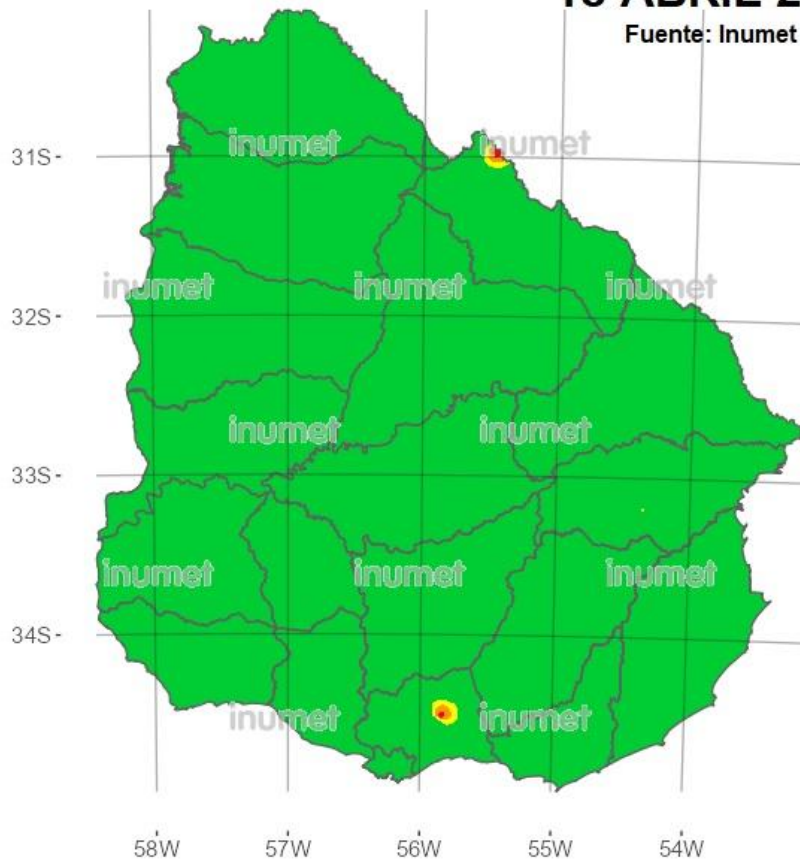
Fuente: Inumet



# Riesgo de incendio forestal.

FECHA: Jueves 18 de Abril.

Fuente: Inumet

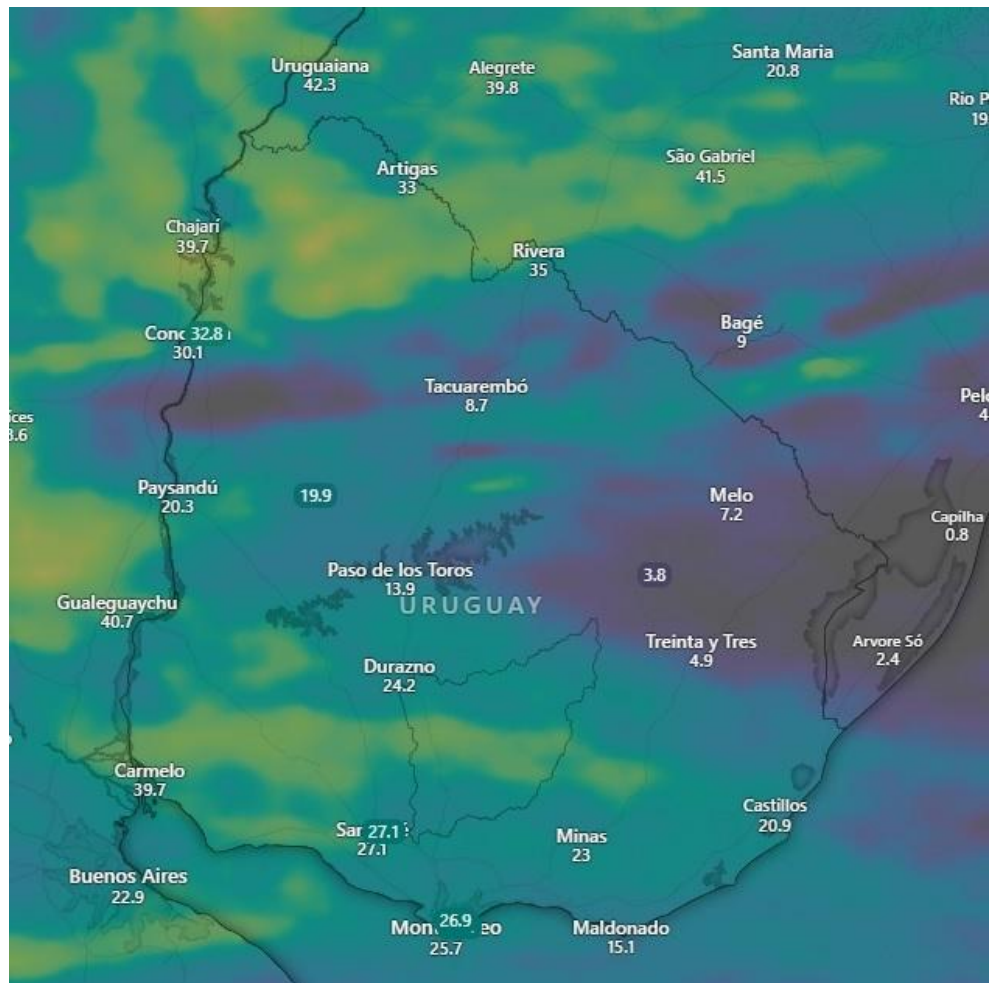


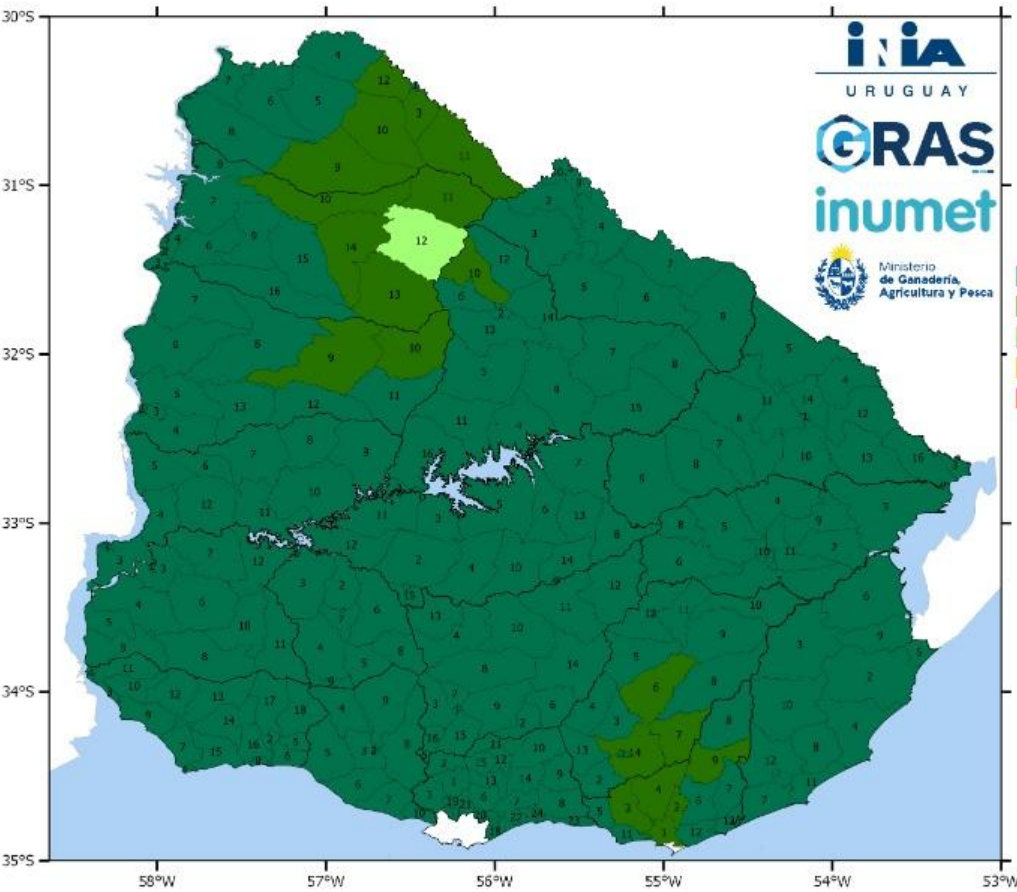
■ Riesgo bajo ■ Riesgo medio ■ Riesgo alto ■ Riesgo muy alto

# Precipitaciones previstas a 5 días

Del jueves 18 al lunes 22.

Fuente: Modelo ECMWF-Windy





**INIA**  
URUGUAY

**GRAS**  
inumet

Ministerio  
de Ganadería,  
Agricultura y Pesca



# Porcentaje de disponibilidad de agua en los suelos.

1° DECADA DE ABRIL DE 2024

Lunes 1° al miércoles 10.

Fuente: INIA / GRAS

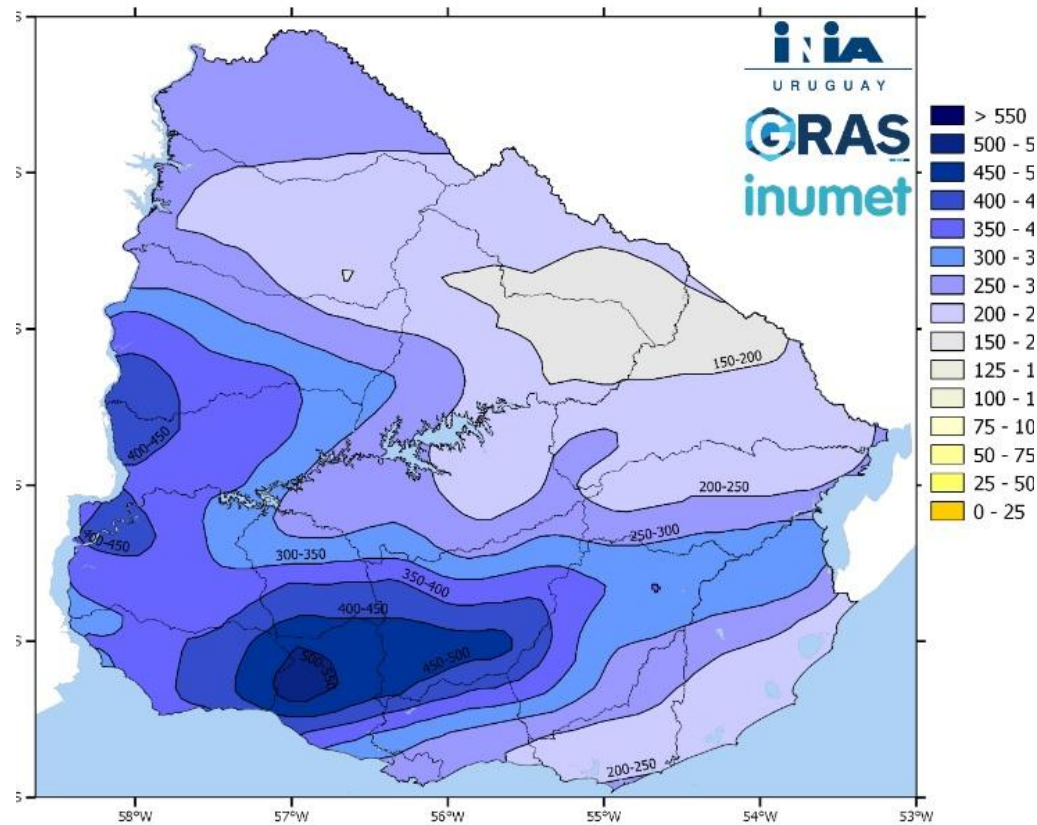
**NUEVO**



# Registro de lluvias acumuladas y desvíos mensuales.

Fuente: INIA GRAS-INUMET.

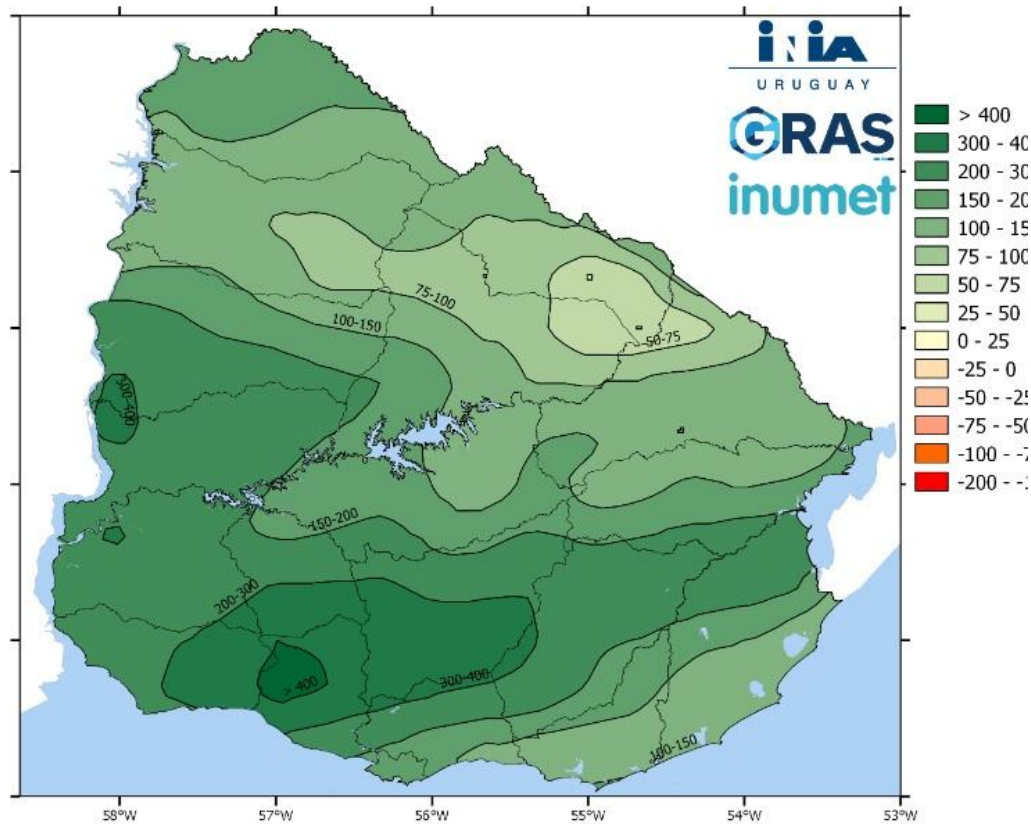
Marzo 2024



# Anomalías mensuales.

Fuente: INIA GRAS-INUMET.

Marzo 2024

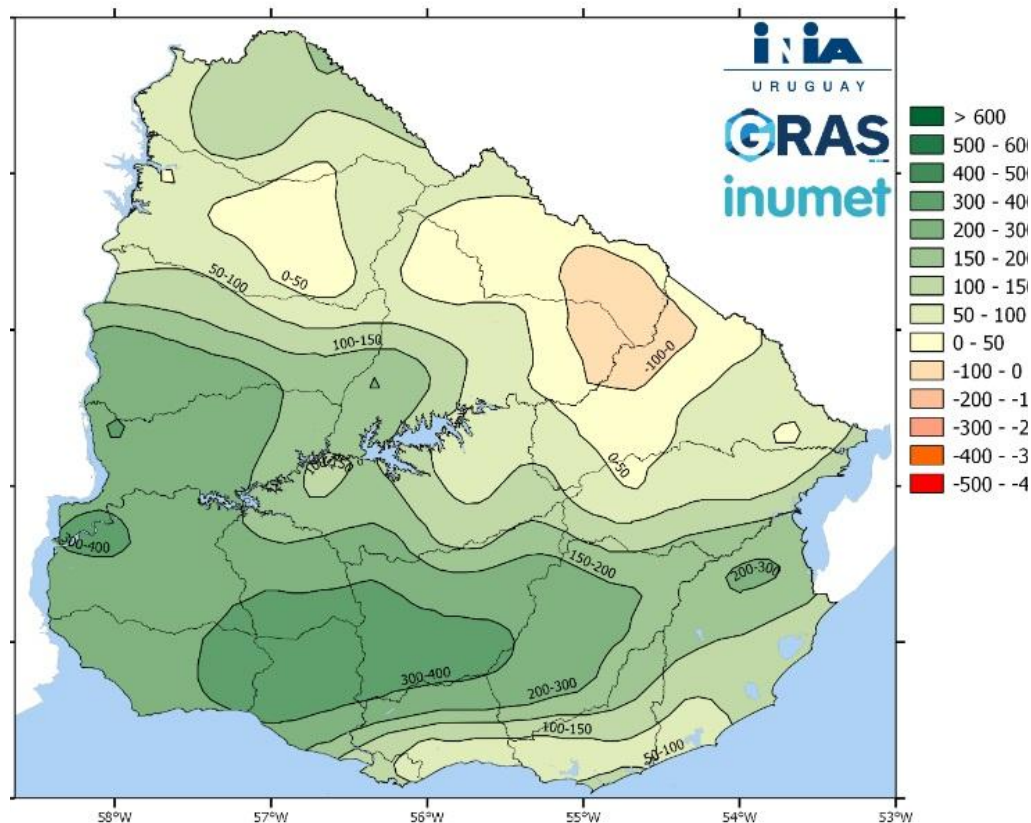




# Lluvias por trimestre.

Fuente: INIA GRAS-INUMET.

Enero-Febrero-Marzo de 2024

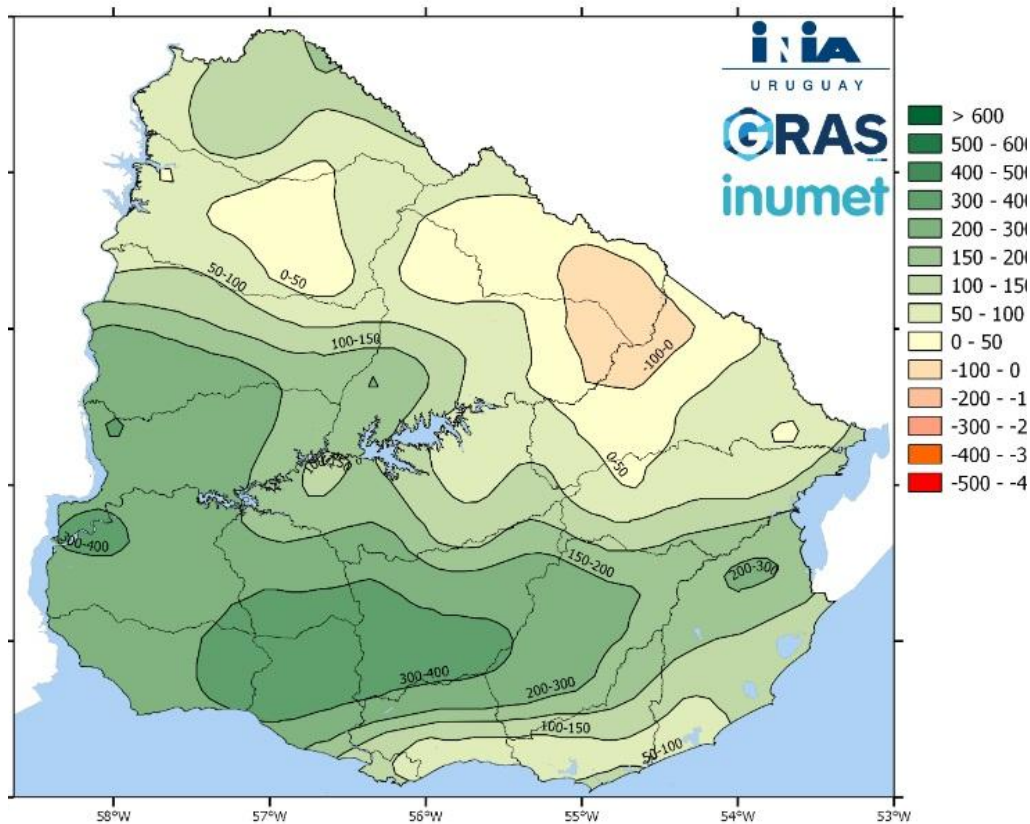




# Anomalía último trimestre

Fuente: INIA GRAS-INUMET.

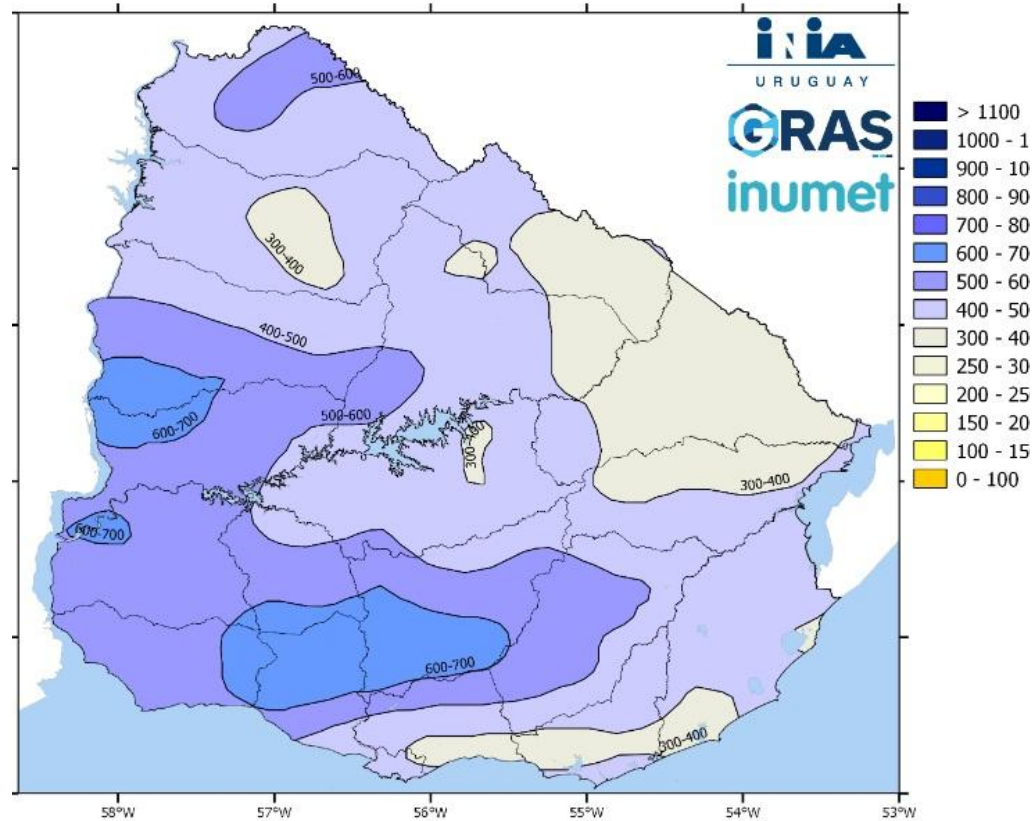
Enero-Febrero-Marzo de 2024



# Acumulada durante el año 2024.

Fuente: INIA GRAS-INUMET.

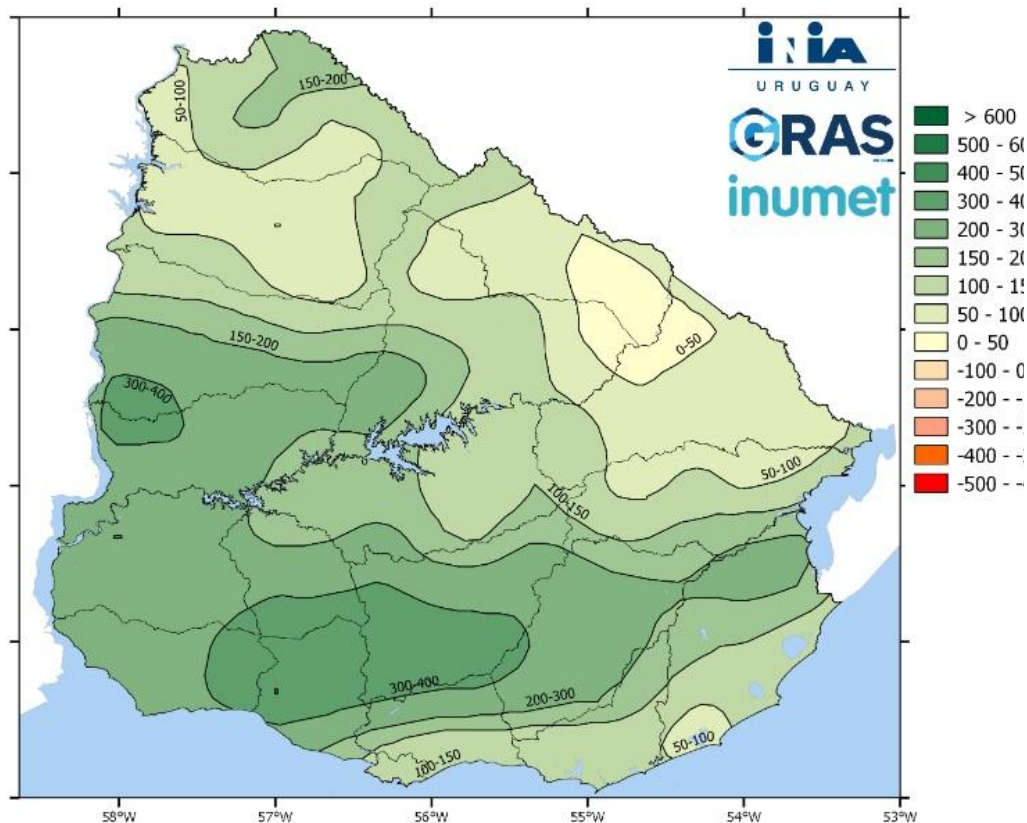
Hasta el día domingo 31 de Marzo.



# Anomalía año 2024.

Fuente: INIA GRAS-INUMET.

Hasta el día domingo 31  
de Marzo.





# EL PRÓXIMO INFORME METEOROLÓGICO SE EMITIRÁ EL DÍA Jueves 25 de abril de 2024

Pronóstico  
agrometeorológico  
zona norte.



[lanafil.com](http://lanafil.com)

José María Rodríguez  
[nimbusat@gmail.com](mailto:nimbusat@gmail.com)  
+598 96 800 323